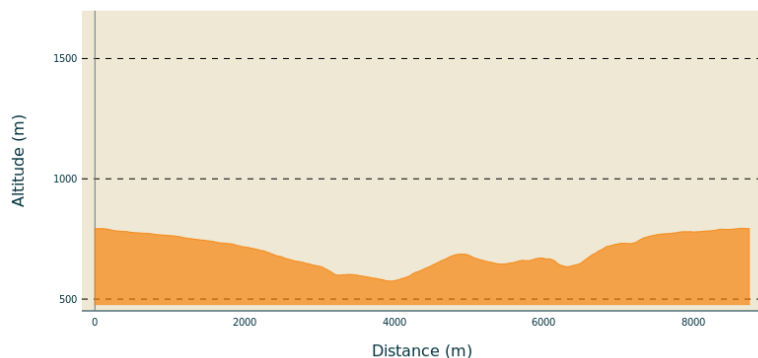


Ajoux - Le chemin des écoliers

PRIVAS CENTRE ARDECHE - AJOUX



Profil altimétrique



Altitude min 575 m Altitude max 794 m

Infos pratiques

Pratique : À pied

Durée : 3 h

Longueur : 8.7 km

Dénivelé positif : 305 m

Difficulté : Moyen

Type : Boucle

Thèmes : Châtaigneraie, Patrimoine agricole

Itinéraire







Départ : Ajoux, panneau Infos Rando au Col des Pierres de Faux

Arrivée : Retour au point de départ

Balisage :  PR

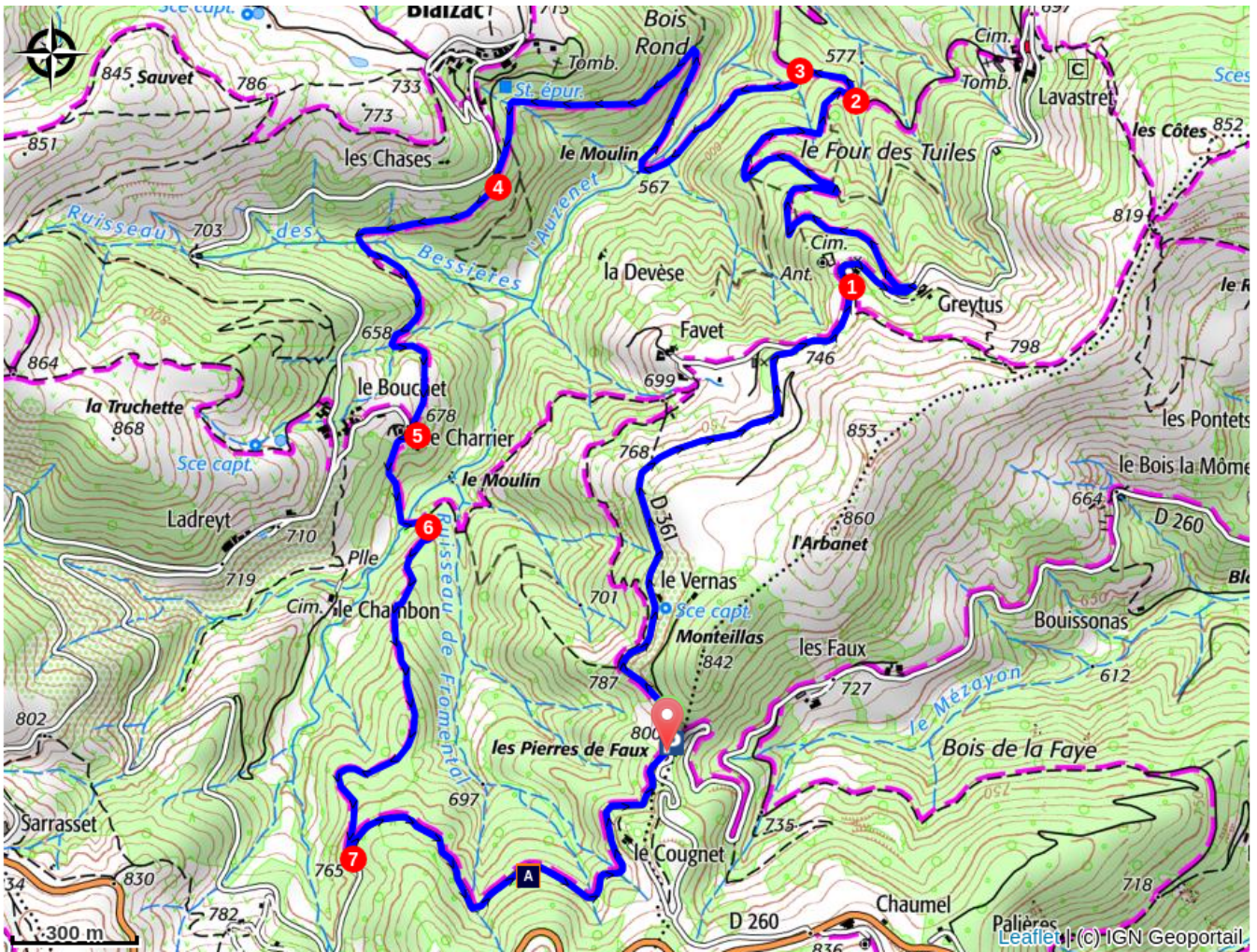
Communes : 1. AJOUX 2. POURCHERES

Depuis le **panneau Infos Rando**, prenez la route D361 et suivez-la jusqu'au hameau Greytus (laissez la petite route de Favet sur votre gauche).

-  Au **mât "Greytus"** (à côté de l'église), suivez la direction "**Le Rocher d'Ajoux 4,4 km - Chabanne 1,6 km**". Continuez par la route en passant sous l'église et le hameau Greytus, tout en laissant le cimetière sur la gauche. Au premier sentier à gauche, descendez dans les châtaigneraies jusqu'au carrefour.
-  Au **mât "La Chabanne"**, suivez la direction "**Blaizac 1,8 km**". Continuez à descendre dans la châtaigneraie.
-  Au **mât "Crouzas"**, suivez la direction "**Ajoux, Pierres de Faux Rocher 3,8 km - Blaizac 1,5 km**". Suivez le chemin qui surplombe la rivière L'Auzenet, qu'il faut traverser au niveau des ruines d'un ancien moulin. Remontez dans la châtaigneraie pour atteindre le bas du hameau Blaizac.
-  Au **mât "Largelier"**, suivez la direction "**Ajoux, Pierres de Faux 2,6 km**". Poursuivez dans la châtaigneraie. Traversez successivement deux ruisseaux souvent à sec, puis continuez à flanc de colline.
-  Au **mât "Le Charrier"**, suivez la direction "**Ajoux, Pierres de Faux 1,6 km**". Continuez la descente par la route puis passez le long des maisons sur la droite. À la patte d'oie située juste après la dernière maison, descendez par le chemin à gauche. Plus loin, passez sur le pont franchissant le ruisseau L'Auzenet.
-  Au **mât "Chauchères"**, suivez la direction "**Ajoux, Pierres de Faux 1,4 km**". Prenez la montée sur la droite pour traverser plusieurs secteurs de châtaigniers. Plus loin, à la patte d'oie, continuez vers la droite pour

atteindre la route goudronnée.

7. Tournez à gauche, et suivez la petite route pour rejoindre le point de départ (Col des Pierres de Faux).



Comment venir ?

Parking conseillé

Stationnement possible au Col des Pierres de Faux (GPS : 44.741246, 4.482375)

Zones de sensibilité environnementale

Along your trek, you will go through sensitive areas related to the presence of a specific species or environment. In these areas, an appropriate behaviour allows to contribute to their preservation. For detailed information, specific forms are accessible for each area.

Natura 2000 Vallée de l'Eyrieux et ses affluents

Période de sensibilité :

Contact : Guillaume CHEVALIER / Chargé de mission Natura2000 et Espace Naturel Sensible / gchevalier@parcs-monts-ardeche.fr- 06 16 70 46 88

Natura 2000 est une politique Européenne de préservation de la biodiversité qui s'inscrit dans l'accompagnement du développement socio-économique et culturel du territoire concerné. Avec ses presque 30 000 sites reconnus au niveau européen, il est aujourd'hui le plus grand réseau de sites naturels au monde. Le site que vous traversez est marqué par la présence d'une importante diversité, que ce soit dans les paysages, dans la géologie ou encore au travers des espèces de la faune ou de la flore qui y vivent. Ceci est lié à un territoire très diversifié : rivières, zones humides, forêts, milieux prairiaux, pelouses sèches, landes ou encore milieux alluviaux le compose; mais aussi à la diversité de l'exposition, des climats et de l'altitude (de 89 m d'altitude à plus de 1 300 m). Parmi les espèces emblématiques présentes sur ce site on peut évoquer le Sonneur à ventre jaune, La Loutre d'Europe, Le Léopard ocellé, l'Écrevisse à pattes blanches, le Ciste de Pouzolz, La Pie Grièche grise, La Drosera, Le Pic noir, etc.