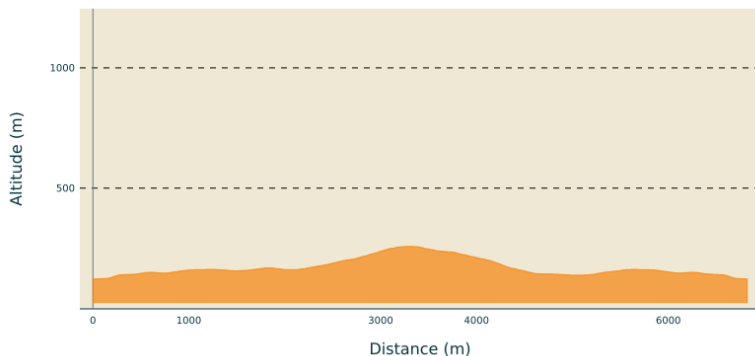


Saint-Julien-en-Saint-Alban - Circuit de Morteveille

PRIVAS CENTRE ARDECHE - SAINT-JULIEN-EN-SAINT-ALBAN



Profil altimétrique



Altitude min 122 m Altitude max 258 m

Infos pratiques

Pratique : À pied

Durée : 2 h

Longueur : 6.8 km

Dénivelé positif : 179 m

Difficulté : Facile

Type : Boucle

Thèmes : Patrimoine agricole, Patrimoine historique et religieux

Itinéraire





Départ : Saint-Julien-en-Saint Alban, panneau Infos Rando du Parc Émile Planet (au bord de la route D104)

Arrivée : Retour au point de départ

Balisage :  PR

Communes : 1. SAINT-JULIEN-EN-SAINT-ALBAN 2. FLAVIAC

Depuis le **panneau Infos Rando**, traversez la route D104 (passage piétons) et suivez-la vers la gauche. Après avoir franchi le Ruisseau de Vendèze, prenez à droite entre deux maisons. Longez des jardins puis, au contact de la petite route, remontez sur la droite et continuez en face par le chemin.

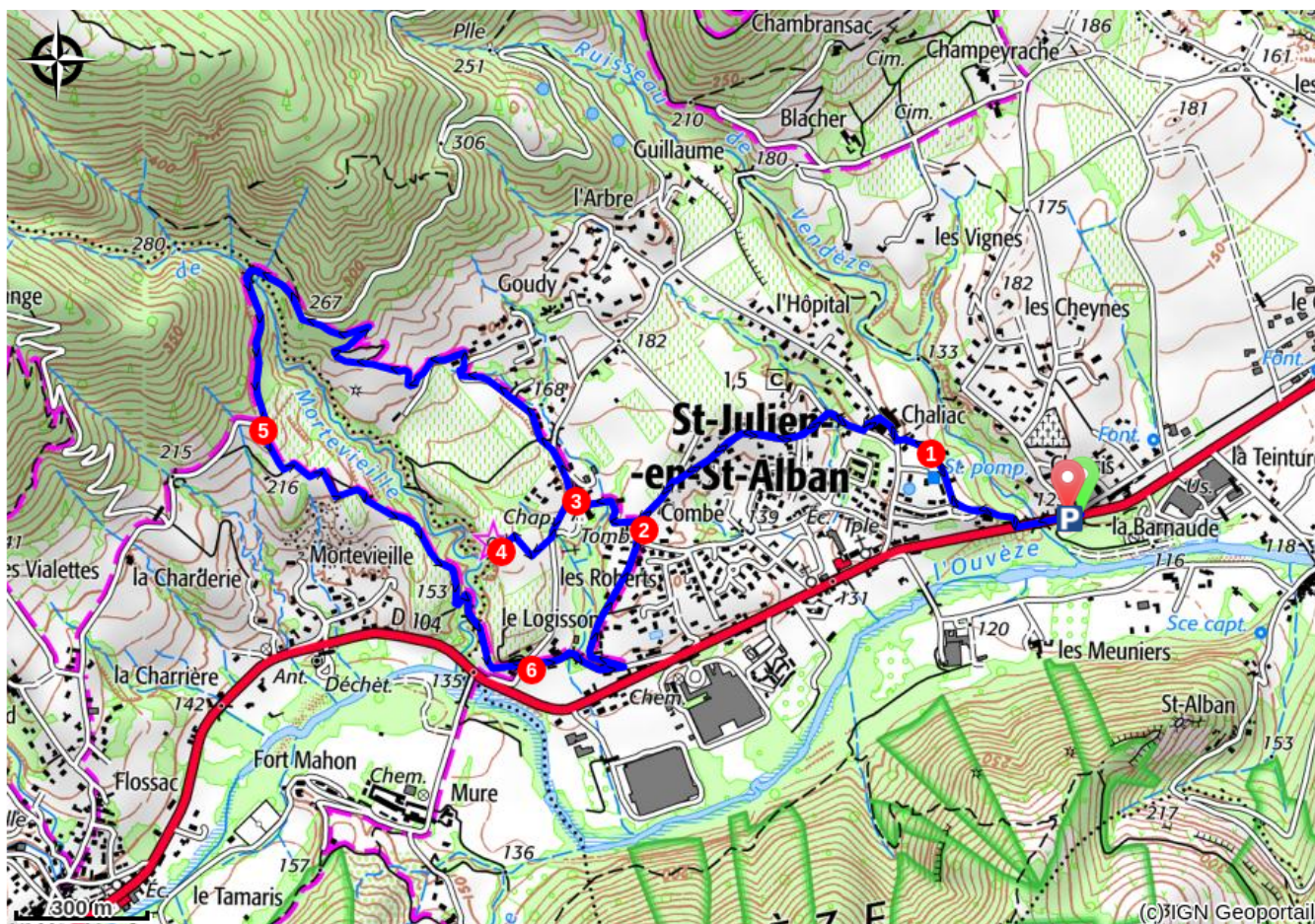
-  Au **mât "Chaliac"**, suivez la direction "**Flaviac 4,6 km - Les Roberts 1 km**". Prenez la route sur la droite pendant 80 m, puis bifurquez sur la gauche par le petit passage longeant les maisons. Au niveau de la route, prenez à droite, suivez les petites descentes et montées. Au croisement continuez en face.
-  Au **mât "La Combe"**, suivez la direction "**Flaviac 3,6 km - Morteveille 2,1 km**". Descendez par la petite route vers le quartier Les Roberts.
-  Au **mât "Les Roberts"**, suivez la direction "**La Chapelle 0,3 km**". Suivez la petite route pour atteindre la Chapelle des Roberts.
- Découvrez la **Chapelle des Roberts**, petit bijou de l'art roman édifié au XIIe siècle. Revenez sur vos pas pour continuer la randonnée.
-  Au **mât "Les Roberts"**, suivez la direction "**Flaviac 3,4 km**". Remontez la rue Frédéric Mistral et prenez à gauche Rue Simone Signoret. Après un virage à droite, montez sur la gauche par un chemin empierré. Suivez les virages de ce chemin pour atteindre la route. Descendez sur la gauche sur environ 700 m.
-  Au **mât "Morteveille"**, suivez la direction "**St-Julien-en-St-Alban 3,1 km**". Descendez le long des

vignes. Au premier carrefour, prenez à gauche et continuez en franchissant le Ruisseau de Morteveille. Remontez vers le chemin et ensuite la route.

6. 🚩 Au **mât "Le Logisson"**, suivez la direction "**St-Julien-en-St-Alban - Infos Rando 2 km**". Suivez la Rue Louis Vinson. Passez le petit pont et le quartier Le Logisson. Prenez ensuite sur la gauche la rue Marie Durand et poursuivez la montée.

2. 🚩 Au **mât "La Combe"**, suivez la direction "**St-Julien-en-St-Alban - Infos Rando 1,3 km**". Reprenez le même itinéraire qu'à l'aller, en sens inverse.

1. 🚩 Au **mât "Chaliac"**, suivez la direction "**Infos Rando 1 km**". Reprenez le même itinéraire qu'à l'aller, en sens inverse, pour rejoindre le point de départ.



Comment venir ?

Parking conseillé

Parking du Parc Émile Planet, au bord de la route D104 (GPS : 44.755358, 4.704141)