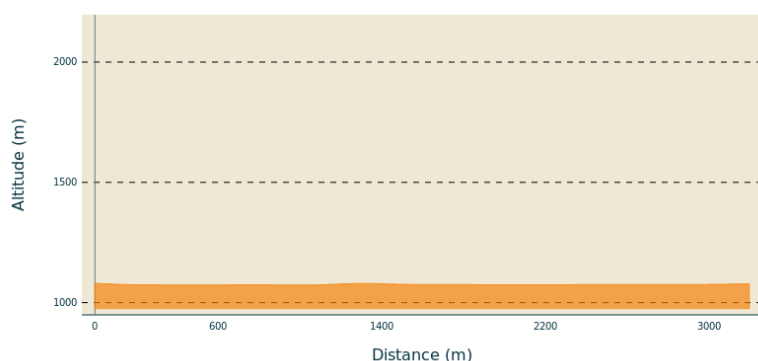


# Petit tour du lac

VAL EYRIEUX - DEVESSET

## Profil altimétrique



Altitude min 1073 m Altitude max 1080 m

## Infos pratiques

Pratique : À pied

Durée : 1 h 30

Longueur : 3.2 km

Dénivelé positif : 12 m

Difficulté : Très facile

Type : Boucle


Thèmes : Faune - Flore, Lac - Rivière - Cascade

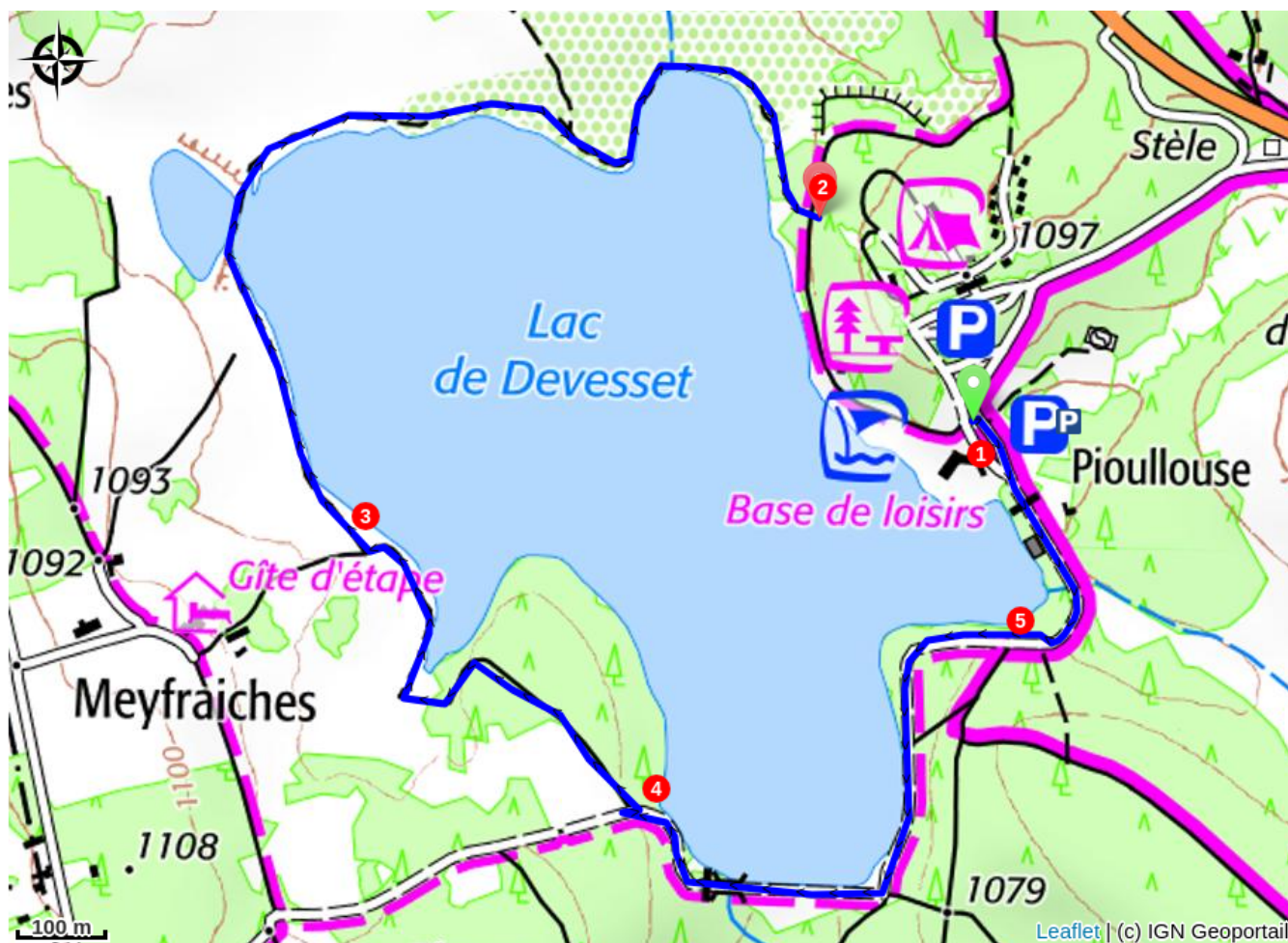
## Itinéraire

**Départ** : Parking du lac, Devesset

**Arrivée** : Parking du lac, Devesset

Communes : 1. DEVESSET

1. Du parking en terre, passer derrière l'ancienne ferme Pioullouse au toit de lauze et rejoindre les berges du lac par la piste.
2. Au carrefour des chemins aller à gauche et poursuivre votre tour en longeant le lac.
3. Aller toujours tout droit en direction du bois.
4. Rejoindre une autre piste et poursuivre par la gauche pour passer sur la retenue du lac.
5.  Au poteau Le lac, prendre la direction Pioullouse 0,3 km.



## Comment venir ?

### Accès routier

Depuis St-Agrève prendre la D9 direction Devesset, Saint-André-en-Vivarais, Saint-Bonnet-le-Froid, puis prendre au niveau de la Chaumette à gauche l'accès au lac situé avant Devesset.

Depuis Le Cheylard suivre la D120 direction Saint-Martin-de-Valamas puis Saint-Agrève et prendre la D9 direction Devesset.

### Parking conseillé

Parking du lac, Devesset