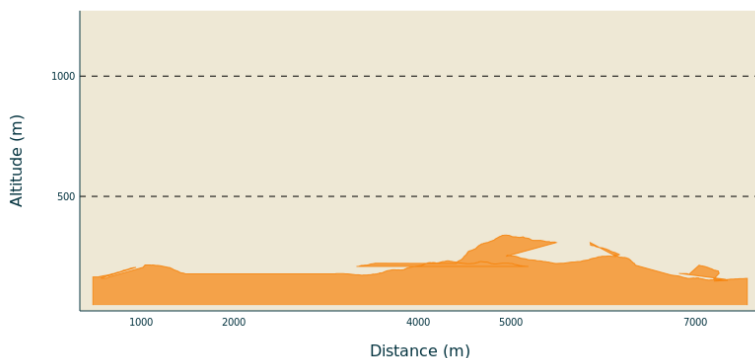


Dunière-sur-Eyrieux - Sur la route des hameaux

PRIVAS CENTRE ARDECHE - DUNIERE-SUR-EYRIEUX



Profil altimétrique



Altitude min 0 m Altitude max 0 m

Infos pratiques

Pratique : À pied

Durée : 2 h 30

Longueur : 7.4 km

Difficulté : Moyen

Type : Boucle

Thèmes : Lac - Rivière - Cascade, Patrimoine agricole

Itinéraire




Départ : Dunière-sur-Eyrieux, Place de la Salle des fêtes (au bord de la route D120)

Arrivée : Retour au point de départ

Balisage :  PR

Communes : 1. DUNIERE-SUR-EYRIEUX 2. SAINT-MICHEL-DE-CHABRILLANOUX


Traversez la route D120 (passage pour piétons à côté de l'arrêt de bus), suivez-la vers la gauche sur environ 50 m, puis prenez à droite un sentier bordé de murets. Montez vers le hameau La Traverse. Au niveau du lavoir, au pied des maisons, continuez à gauche sur la petite route. Un peu plus loin, montez en empruntant le plan incliné à droite du lampadaire puis les marches de la ruelle.

-  Au **mât "La Traverse"**, suivez la direction "**Mastenac 0,6 km**". Suivez sur environ 50 m la petite route qui descend vers la droite, puis continuez à gauche sur le Chemin de Mastenac.
-  Au **mât "Mastenac"**, suivez la direction "**St-Michel-de-Ch. 9,4 km - Pont du Doulet 2 km**". Tournez à gauche pour prendre la Route des Jargnes (ancienne route de Vernoux). La rivière La Dunière coule en contrebas (on entend le bruit de l'eau qui serpente entre les rochers).
Attention : tenez les petits enfants par la main !
Plus loin, après avoir franchi un petit pont sur la rivière Le Doulet, vous débouchez sur le site d'un très ancien moulinage.
-  Au **mât "Pont du Doulet"**, suivez la direction "**Dunière-sur-Eyrieux 4,6 km**". Tournez à droite sur la route D233, franchissez la rivière, puis rejoignez le carrefour de la route D231. Continuez à droite sur environ 500 m.

4. Juste avant d'atteindre le site d'escalade (panneau "L'escalade en Ardèche"), empruntez à gauche un petit sentier qui grimpe entre les buis et les chênes verts.

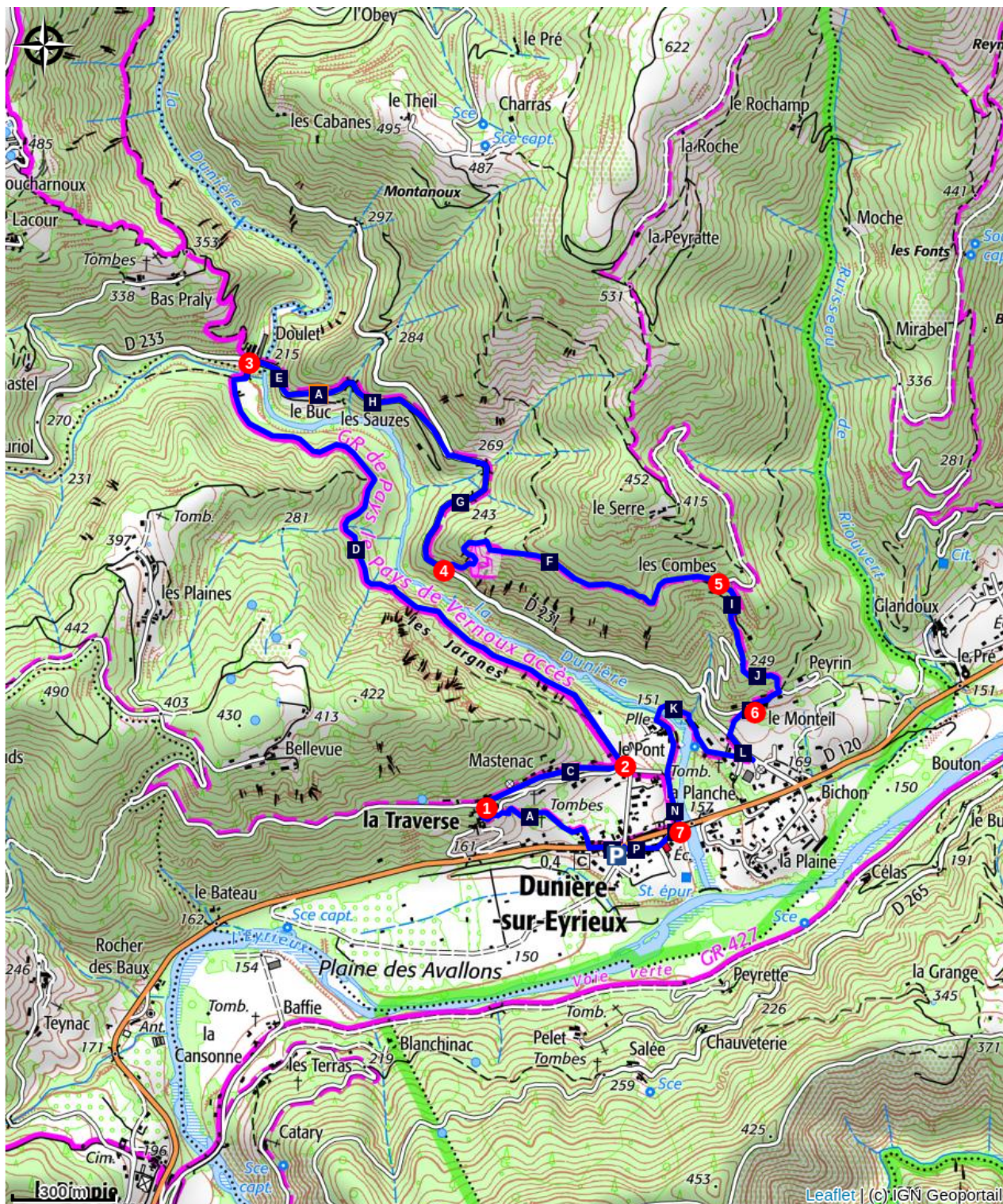
Attention : quelques passages difficiles qui, par temps humide, peuvent être très glissants !

Le sentier part ensuite sur la droite et devient plutôt plat. Vous pouvez ici admirer, peu à peu, le site du village situé au confluent des rivières La Dunière et L'Eyrieux. Rejoignez le hameau pittoresque Les Combes.

5.  Au **mât "Les Combes"**, suivez la direction "**Dunière-sur-Eyrieux 2,1 km**". Suivez la petite route qui descend puis, dans un virage, suivez à gauche un sentier qui mène vers le hameau Monteil. Au pied des escaliers, continuez vers la droite.

6. Après avoir traversé le hameau Monteil, empruntez à gauche les marches qui descendent vers la route D231, Suivez la route vers la gauche sur environ 100 m, puis continuez sur la première route à droite en direction des maisons de La Planche. Descendez vers la rivière La Dunière, traversez-la, puis continuez vers la gauche. Passez le hameau Le Pont et continuez tout droit pour rejoindre la route D120 (carrefour proche du pont).

7. Traversez prudemment la route D120 (passage pour piétons), et dirigez-vous en face dans la Rue de la Mairie pour rejoindre le point de départ (Place du village).



Comment venir ?

Accès routier

- En provenance de la Vallée du Rhône (Valence, La Voulte-sur-Rhône) : direction Le Cheylard (suivre la route D120 jusqu'à Dunière-sur-Eyrieux).

- En provenance de Le Cheylard : direction La Voulte-sur-Rhône (suivre la route D120 jusqu'à Dunière-sur-Eyrieux).

Parking conseillé

Parking de la Salle des fêtes (GPS : 44.822187, 4.657041)

Zones de sensibilité environnementale

Along your trek, you will go through sensitive areas related to the presence of a specific species or environment. In these areas, an appropriate behaviour allows to contribute to their preservation. For detailed information, specific forms are accessible for each area.

Natura 2000 Vallée de l'Eyrieux et ses affluents

Période de sensibilité :

Contact : Guillaume CHEVALIER / Chargé de mission Natura2000 et Espace Naturel Sensible / gchevalier@parc-monts-ardeche.fr- 06 16 70 46 88

Natura 2000 est une politique Européenne de préservation de la biodiversité qui s'inscrit dans l'accompagnement du développement socio-économique et culturel du territoire concerné. Avec ses presque 30 000 sites reconnus au niveau européen, il est aujourd'hui le plus grand réseau de sites naturels au monde. Le site que vous traversez est marqué par la présence d'une importante diversité, que ce soit dans les paysages, dans la géologie ou encore au travers des espèces de la faune ou de la flore qui y vivent. Ceci est lié à un territoire très diversifié : rivières, zones humides, forêts, milieux prairiaux, pelouses sèches, landes ou encore milieux alluviaux le compose; mais aussi à la diversité de l'exposition, des climats et de l'altitude (de 89 m d'altitude à plus de 1 300 m). Parmi les espèces emblématiques présentes sur ce site on peut évoquer le Sonneur à ventre jaune, La Loutre d'Europe, Le Léopard ocellé, l'Écrevisse à pattes blanches, le Ciste de Pouzolz, La Pie Grièche grise, La Drosera, Le Pic noir, etc.