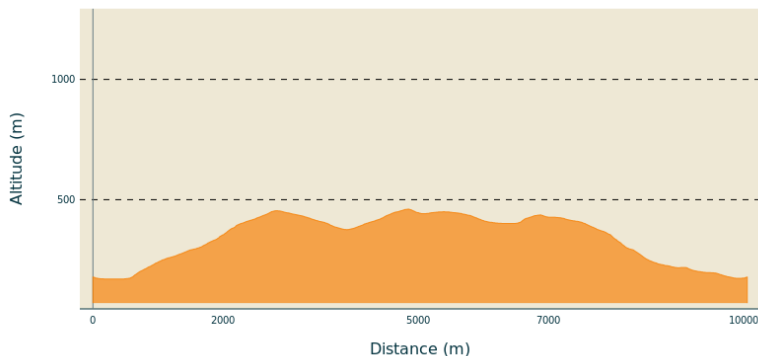


Les Ollières-sur-Eyrieux - La Croix des Bans

PRIVAS CENTRE ARDECHE - LES OLLIERES-SUR-EYRIEUX



Profil altimétrique



Altitude min 170 m Altitude max 461 m

Infos pratiques

Pratique : À pied

Durée : 2 h 45

Longueur : 10.1 km

Dénivelé positif : 420 m

Difficulté : Facile

Type : Boucle

Thèmes : Patrimoine agricole

Itinéraire

Départ : Les Ollières-sur-Eyrieux, panneau Infos Rando près de la Mairie (au bord de la route D120)


Arrivée : Retour au point de départ

Balisage : PR


Communes : 1. LES OLLIERES-SUR-EYRIEUX 2. SAINT-VINCENT-DE-DURFORT


Traversez la route D120 (passage pour piétons), et empruntez la calade en direction de "**St-Vincent-de-D. 3,8 km - La Théoule 0,4 km**". Passez sous le pont, et continuez sur la petite route en face.


1. À l'intersection, suivez la direction de "**St-Vincent-de-D. 3,8 km - La Théoule 0,3 km**". Continuez à gauche vers la plage, et longez le cours de tennis.

2.  Au **mât "La Théoule"**, suivez la direction "**St-Vincent-de-D. 3,3 km**". Suivez le chemin montant dans les terrasses et les sous-bois. Franchissez deux petits ruisseaux et passez ensuite un secteur pierreux où la pente s'accroît. Le sentier suit un lacet sur la droite. Continuez la montée jusqu'à l'intersection, puis continuez à gauche.

3.  Au **mât "La Croix des Bans"**, suivez la direction "**St-Vincent-de-D. 1,9 km**".

4.  Au **mât "Fourton"**, suivez la direction "**Le Chambon de Bavas 4,9 km**". Descendez vers la Vallée du Boyon, passez le petit pont et remontez vers le hameau Vaneilles. Suivez le fléchage. L'approche du hameau se fait par un chemin bordé de murets. Au croisement avec la piste, prenez en face entre des maisons.

5.  Au **mât "Vaneilles"**, suivez la direction "**Le Chambon de Bavas 1,6 km**". Descendez à droite avant la dernière maison. Passez deux petits ruisseaux, gagnez la route à traverser, longez le bas d'une prairie et entrez dans les bois. Continuez jusqu'à la route que vous suivez par la gauche jusqu'au mât.

6.  Au **mât "Le Chambon de Bavas"**, suivez la direction "**St-Vincent-de-D. 3,7 km - Lacol 0,4 km**". Traversez la rivière Le Boyon par la passerelle, engagez-vous dans la calade en face, et montez jusqu'à la petite

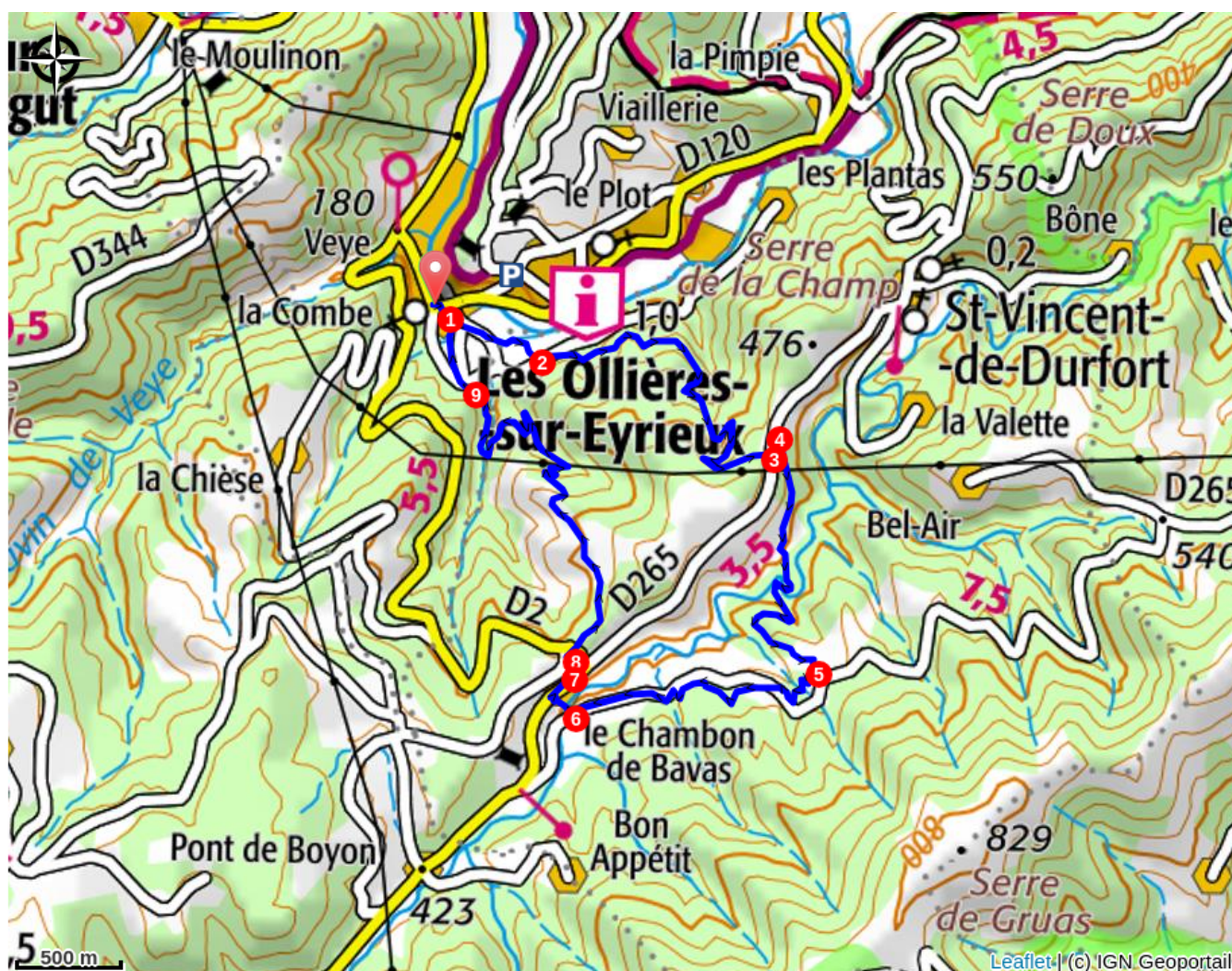
route. Tournez à droite pour rejoindre la route départementale que vous quittez pour un chemin en montée à gauche.

7. 🚦 Au **mât "La Molière"**, suivez la direction "**St-Vincent-de-D. 3,4 km - Lacol 0,1 km**".

8. 🚦 Au **mât "Lacol"**, suivez la direction "**Les Ollières-sur-E. 2,7 km**". Franchissez la route D2 et empruntez la petite route jusqu'au hameau Burg. Aux premières maisons, descendez à droite et, dans le lacet suivant, continuez en face pour entrer dans les bois par un chemin pierreux. Passez un premier ruisseau, puis celui du Chastagnou par un pont plus imposant, puis continuez le chemin.

9. 🚦 Au **mât "Coucou"**, suivez la direction "**Les Ollières-sur-E. 0,3 km**". Continuez par la piste et suivez la petite route qui borde le cimetière, puis longez les maisons.

1. À l'intersection, suivez la direction "**Infos randonnée 0,1 km**". Passez sous le pont, et, juste après, empruntez à gauche la montée pour rejoindre le point de départ.



Comment venir ?

Accès routier

- En provenance de la Vallée du Rhône (Valence, La Voulte-sur-Rhône) : direction Le Cheylard (suivre la route D120 jusqu'à Les Ollières-sur-Eyrieux).

- En provenance de Le Cheylard : direction La Voulte-sur-Rhône (suivre la route D120 jusqu'à Les Ollières-sur-Eyrieux).

- En provenance de Privas : direction Les Ollières-sur-Eyrieux (suivre la route D2 jusqu'à Les Ollières-sur-Eyrieux).

Parking conseillé

Place de la Gare à côté de l'Office de tourisme (GPS : 44.805601, 4.618741), à environ 400 m du point de départ/arrivée

Zones de sensibilité environnementale

Along your trek, you will go through sensitive areas related to the presence of a specific species or environment. In these areas, an appropriate behaviour allows to contribute to their preservation. For detailed information, specific forms are accessible for each area.

Natura 2000 Vallée de l'Eyrieux et ses affluents

Période de sensibilité :

Contact : Guillaume CHEVALIER / Chargé de mission Natura2000 et Espace Naturel Sensible / gchevalier@parc-monts-ardeche.fr- 06 16 70 46 88

Natura 2000 est une politique Européenne de préservation de la biodiversité qui s'inscrit dans l'accompagnement du développement socio-économique et culturel du territoire concerné. Avec ses presque 30 000 sites reconnus au niveau européen, il est aujourd'hui le plus grand réseau de sites naturels au monde. Le site que vous traversez est marqué par la présence d'une importante diversité, que ce soit dans les paysages, dans la géologie ou encore au travers des espèces de la faune ou de la flore qui y vivent. Ceci est lié à un territoire très diversifié : rivières, zones humides, forêts, milieux prairiaux, pelouses sèches, landes ou encore milieux alluviaux le compose; mais aussi à la diversité de l'exposition, des climats et de l'altitude (de 89 m d'altitude à plus de 1 300 m). Parmi les espèces emblématiques présentes sur ce site on peut évoquer le Sonneur à ventre jaune, La Loutre d'Europe, Le Léopard ocellé, l'Écrevisse à pattes blanches, le Ciste de Pouzolz, La Pie Grièche grise, La Drosera, Le Pic noir, etc.