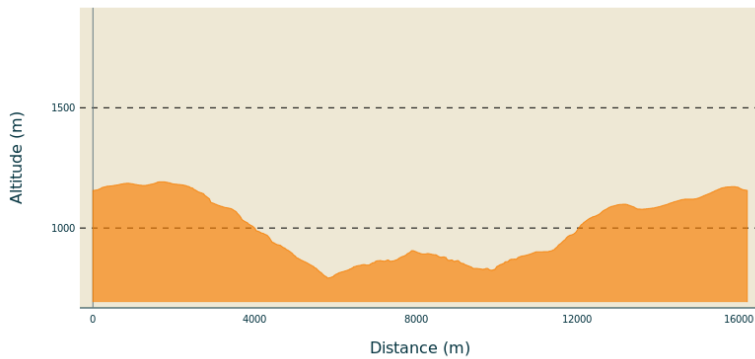


Le Serre de Peyfreid - N°29

VAL EYRIEUX - DEVESSET

Profil altimétrique



Altitude min 792 m Altitude max 1192 m

Infos pratiques

Pratique : À pied

Durée : 4 h 30

Longueur : 16.2 km

Dénivelé positif : 553 m

Difficulté : Très difficile

Type : Boucle

















Itinéraire

Départ : Panneau à côté du multi-services, Devesset

Arrivée : Panneau à côté du multi-services, Devesset

Balisage :  GR  PR

Communes : 1. DEVESSET 2. ROCHEPAULE

1. Traverser la route D9 et monter à gauche de la mairie. Suivre la flèche Rochepaule 9 km et Saint-André-en-Vivarais 7,7 km. Prendre la route suivante à droite, puis tout de suite à gauche. Suivre le balisage .
2.  Au poteau Les Trois Croix, prendre Le Quaire 1,3 km / Saint-André-en-Vivarais 8,3 km. Suivre le GR7 et GR420  par la petite route sur 300 m.
3. Au prochain carrefour de route aller à droite. Passer à gauche de la maison *Lafont*, puis aller tout droit en sous-bois.
4.  Au poteau Le Quaire, suivre Bruas 4,3 km / Rochepaule 7,5 km. Aller tout droit et suivre le balisage . Aux maisons de *Gaud*, aller à droite et descendre la piste en forêt.
5. A l'intersection des chemins, descendre celui de droite sur 130 m.
6. A l'embranchement suivant, ne pas prendre les pistes mais descendre le petit sentier en face. Passer ensuite sous la maison *Routang*.
7.  Au poteau Bruas, prendre La Rouveure 4,3 km / Devesset 9,5 km. Suivre le GR430 , dépasser les maisons *Garnier* et poursuivre sur 900 m par la route.
8. Au carrefour des petites routes, aller à gauche.
9. Au niveau du transformateur, descendre à droite à travers bois.
10.  Au poteau La Rouveure, suivre La Chaumette 3 km / Devesset 5,2 km. Remonter par le GR430  pour rejoindre le plateau.
11.  Au poteau La Chaumette, suivre St Agrève 6,8 km / Pioullouse 0,6 km. Traverser prudemment la D9 et suivre la petite route d'accès au lac de Devesset.
12. Descendre la petite route en direction du lac. Passer au dessus de la ferme au toit de lauzes.
13.  Au poteau Pioullouse, suivre Lérenier 1 km / Devesset 2,7 km. Suivre le balisage . Prendre le bord du lac à droite et contourner le camping.
14. Traverser la D9 pour aller en face sur la piste.  Au poteau Lérenier, suivre Les trois croix 1,5 km / Devesset 1,7 km. Suivre le GR7 et le GR420 .
15. Monter par le GR7  à droite sur 1 km, puis tourner à gauche.
16. Passer devant l'ancienne commanderie (privé).  Au poteau les Trois Croix, suivre Info rando 0,2 km. Descendre la ruelle et rejoindre le centre du village.



Comment venir ?

Accès routier

Depuis Saint-Agrève, prendre la D9 direction Devesset.

Depuis Le Cheylard, prendre la direction de Saint-Martin-de-Valamas, puis Saint-Agrève par la D120, et prendre la D9 direction Devesset.

Parking conseillé

Parking de la mairie, Devesset