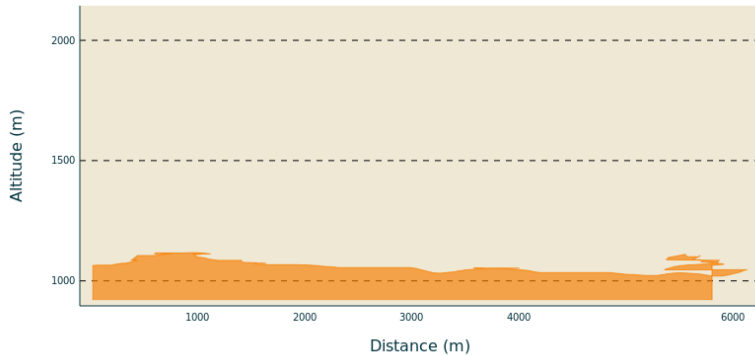


# L'apprenti traileur - Trail N°4 Vert

VAL EYRIEUX - SAINT-AGREVE

## Profil altimétrique



Altitude min 0 m Altitude max 0 m

## Infos pratiques

Pratique : Trail

Durée : 1 h

Longueur : 5.9 km

Difficulté : Facile

Type : Boucle

Thèmes : Patrimoine bâti, Sommet et points de vue

## Itinéraire





**Départ** : Office de tourisme, Saint-Agrève

**Arrivée** : Office de tourisme, Saint-Agrève

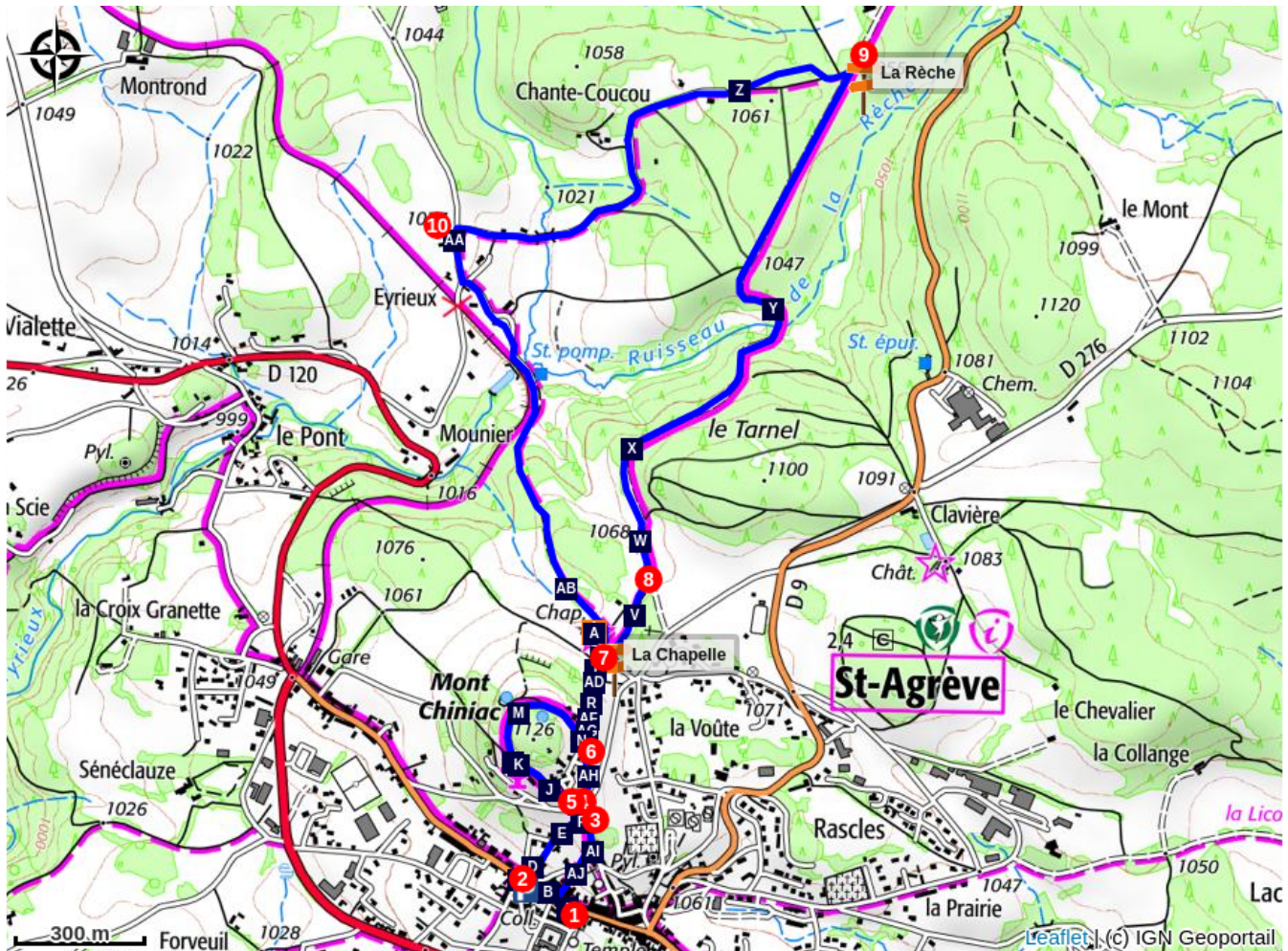
**Balisage** :  Trail

Communes : 1. SAINT-AGREVE

Suivre le balisage de trail N°4 

1. Face à l'Office de tourisme, partir à droite rejoindre la place de Verdun.
2. Au niveau du centre sociaux culturel, monter la *rue Jacques Dondoux*.
3. Prendre ensuite à gauche par la *rue de l'église*.
4. Couper la *route de Chiniac* et monter en face.
5. Aller ensuite à gauche vers la table d'orientation. Contourner la colline et admirez le paysage !
6. Descendre à gauche le chemin.
7.  Au poteau La Chapelle, suivre La Rèche 1,8 km / Devesset 7,7 km. Aux maisons, descendre quelques mètres à gauche puis à droite prendre le petit passage herbeux entre les maisons.
8. Rejoindre le large chemin entre les prés et suivre le GR7-420 . Poursuivre par la piste.
9.  Au poteau La Rèche, suivre la direction La Chapelle 2,4 km / St Agrève 3,6 km. Poursuivre par la petite route.
10. Rejoindre ensuite une autre petite route et tournez à gauche. Longer la voie du chemin de fer touristique le Velay Express. Remonter ensuite dans le bois et retrouver la petite chapelle et sa fontaine.  Au

poteau La Chapelle, suivre Saint-Agrève 1,2 km. Monter le chemin pris au départ et refaire le tour du Mont Chiniac pour redescendre par les belles ruelles anciennes de Saint-Agrève.



### Comment venir ?

#### Accès routier

Depuis Le Cheylard, suivre la direction de Saint-Martin-de-Valamas, puis Saint-Julien d'Intres et Saint-Agrève.

#### Parking conseillé

Place de Verdun, Saint-Agrève