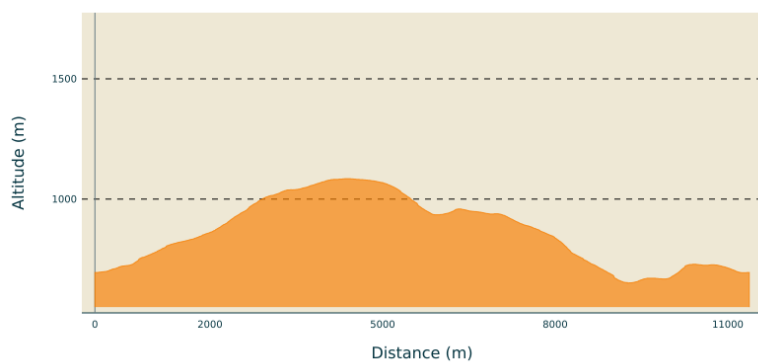


# Les Mélerines - N°23

VAL EYRIEUX - INTRES

## Profil altimétrique



Altitude min 651 m Altitude max 1085 m

## Infos pratiques

Pratique : À pied

Durée : 3 h 30

Longueur : 11.4 km

Dénivelé positif : 500 m

Difficulté : Moyen

Type : Boucle

Thèmes : Faune - Flore, Sommet et points de vue

# Itinéraire







**Départ** : Mairie, Saint-Julien-d'Intres

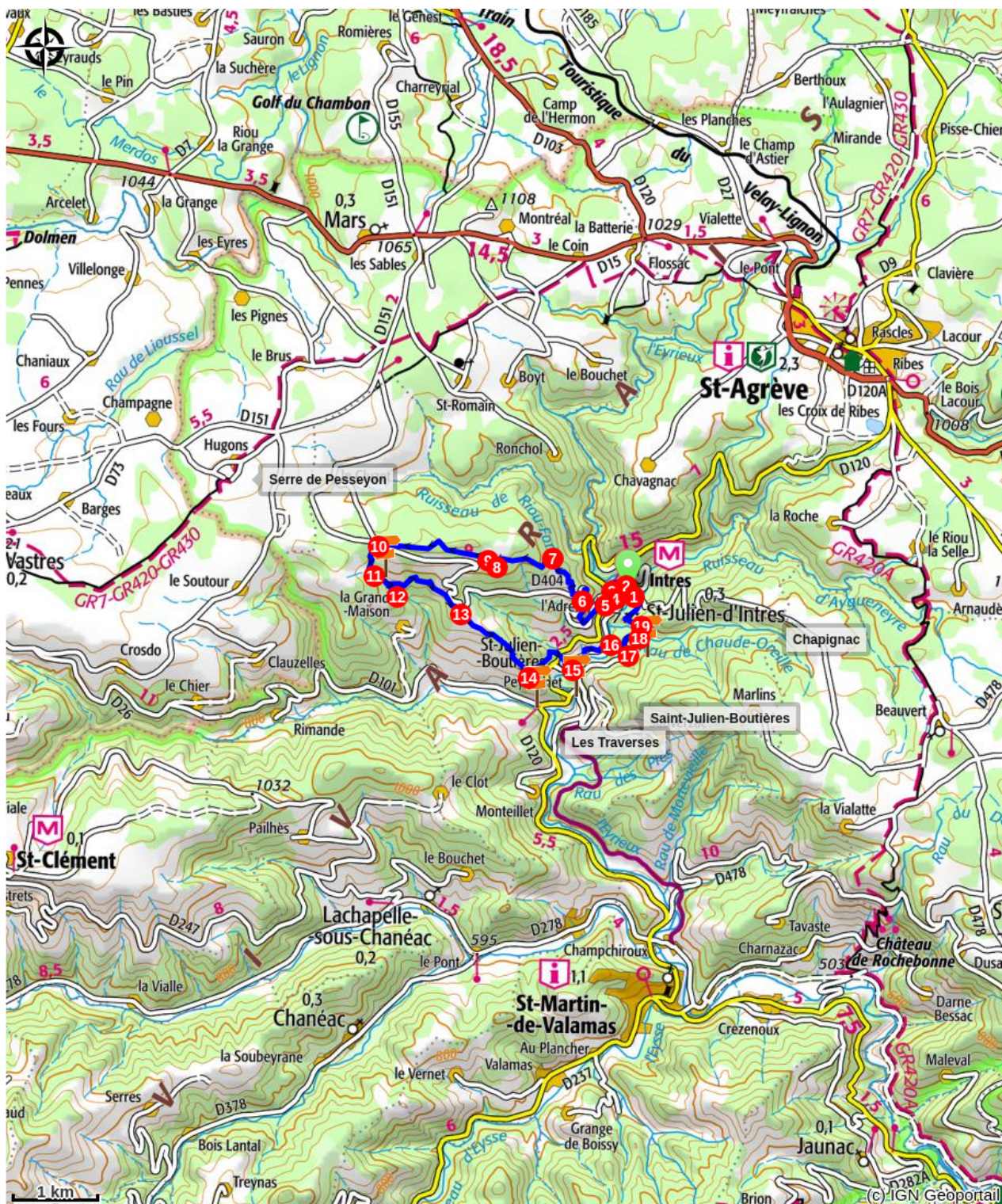
**Arrivée** : Mairie, Saint-Julien-d'Intres

**Balisage** :  PR

Communes : 1. INTRES 2. SAINT-JULIEN-BOUTIERES

Pendant votre randonnée, suivre le balisage .

1. A partir de la mairie, puis prendre à gauche la ruelle goudronnée entre les maisons (ne pas prendre à droite le sentier du centenaire).
2. Traverser par la passerelle la rivière et monter jusqu'à la route D120.
3. Descendre la route D120 sur 30 m.
4. Monter la route D404 sur 50 m en direction de Mars.
5. Monter le sentier à droite qui va couper plus haut la route et poursuivre à travers champs.
6. Au niveau de la D404 monter en face la petite route. Après *Le Monteil*, monter le chemin qui s'élève à droite du pylone.
7. Prendre la piste à gauche et continuer à monter jusqu'à la ferme *La Pinée*.
8. A partir de cette ferme, monter la piste à droite à travers champs.
9.  Au poteau La Pinée, suivre St Julien-Boutières 5,6 km / Serre de Pesseyon 1,5 km. Monter le chemin, traverser la forêt et ressortir au carrefour de la route D404 et de celle de Gourgouras.
10.  Au poteau Serre de Pesseyon, suivre Saint-Julien-Boutières 4,1 km / Les Traverses 3,4 km. Couper la route D404 et descendre le sentier à droite de la petite route des Goutaillères.
11. Couper le pré plus bas et descendre sur 400 m en longeant le ruisseau par le chemin.
12. Au carrefour des chemins descendre à gauche et traverser le ruisseau. Remonter ensuite le sentier et traverser les ruines *Mélerines*.
13. Dans le virage en épingle de la route D404, descendre le chemin à droite de la ferme *Toumoulet*. Descendre ensuite toujours tout droit.
14.  Au poteau Les Traverses, suivre Saint-Julien-Boutières 0,7 km. Descendre la piste à gauche jusqu'à l'église de Saint-Julien-Boutières.
15. Récupérer la petite route sous l'église et la suivre jusqu'au quartier *La Jallat*.
16. Prendre à droite de l'entreprise et après la passerelle monter le sentier jusqu'à la Dolce Via.
17.  Au poteau La Jallat, suivre Intres 1,2 km / La Recette 0,3 km. Suivre la Dolce Via (voie verte) sur 300 m.
18.  Au poteau La Recette, suivre Intres 0,9 km / Chapignac 0,2 km. Passer sur le viaduc de Chapignac.
19.  Au poteau Chapignac, suivre Intres 0,7 km. Descendre la petite route à gauche et rejoindre le temple d'Intres.



## Comment venir ?

### Accès routier

Depuis Saint-Agrève, suivre la direction Saint-Julien-d'Intres par la D120 et prendre ensuite la direction du village d'Intres.

Depuis Le Cheylard, suivre Saint-Martin-de-Valamas puis Saint-Julien-d'Intres. Dépasser Saint-Julien-Boutières et rejoindre la mairie située au village d'Intres.

### Parking conseillé

Mairie, village d'Intres, Saint-Julien-d'Intres