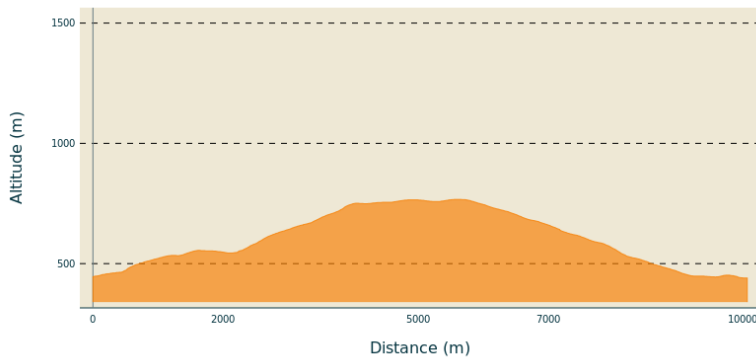


Sentier Jean Legalland - N°6

VAL EYRIEUX - LE CHEYLARD

Profil altimétrique



Altitude min 440 m Altitude max 767 m

Infos pratiques

Pratique : À pied

Durée : 3 h

Longueur : 10.1 km

Dénivelé positif : 351 m

Difficulté : Moyen

Type : Boucle

Thèmes : Faune - Flore, Patrimoine historique et religieux

Itinéraire






Départ : Parking de la Guinguette, Le Cheylard

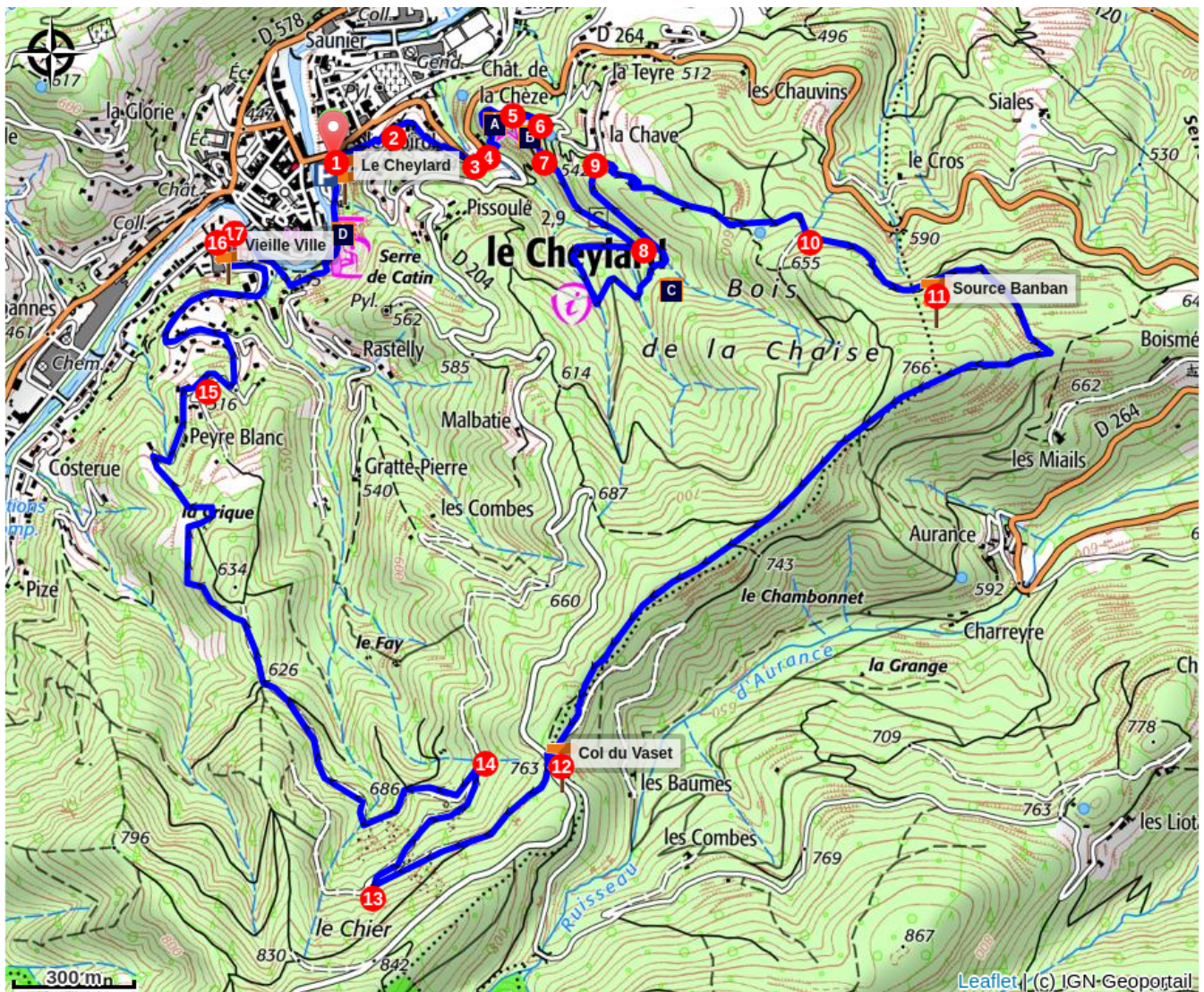
Arrivée : Parking de la Guinguette, Le Cheylard

Balisage :  PR

Communes : 1. LE CHEYLARD 2. SAINT-MICHEL-D'AURANCE

Pendant votre randonnée, suivre le balisage .

1. A l'entrée du parking de la Guinguette, passer à droite de la boulangerie et suivre le balisage .
2. Après les escaliers en béton, prendre la petite route à gauche.
3. Au croisement avec la D264, monter à droite la route sur 60 m
4. Monter les escaliers en béton entre les maisons.
5. Passer à gauche du château.
6. Prendre ensuite à droite en direction des grands arbres.
7. Rejoindre, au fond, l'entrée du parcours de santé.
8. A la prochaine intersection, monter à gauche sur 100 m, puis tourner encore à gauche.
9. Au panneau *Fin du parcours de santé*, monter à droite la piste sur 600 m, puis dépasser le réservoir.
10.  Au poteau La Chèze, suivre Source Banban 0,4 km / St Michel d'Aurance 1,9 km (ancienne route des dragonnades). Prendre la piste sur 400 m en sous-bois.
11.  Au poteau Source Banban, suivre Col du Vaset 2,2 km / Le Cheylard 6,7 km. Monter le chemin à droite qui passe en crête et arrive à la cabane des chasseurs.
12.  Au poteau Col du Vaset, suivre Vieille Ville 3,9 km / Le Cheylard 4,5 km. Couper la route D204 et prendre en face la piste plate.
13. A la 1ère intersection de piste, descendre à droite sur 400 m.
14. Descendre ensuite à gauche par la piste et rejoindre les maisons de *Peyre Blanc*.
15. Au carrefour des routes, descendre par la petite route à droite jusqu'à l'Hôpital du Cheylard.
16.  Au poteau Vieille Ville, suivre Info rando 0,6 km.
17. Au niveau de l'hôpital, descendre à gauche et passer sous le pont de la rivière Dorne. Traverser le parking et longer la rivière jusqu'au parking de la Guinguette. Visitez la vieille ville et l'Arche des métiers !



Comment venir ?

Accès routier

Depuis Saint-Agrève, rejoindre par la D120 Saint-Martin-de-Valamas, puis le centre ville du Cheylard. A proximité de la mairie rejoindre le parking de la Guinguette situé en bord de rivière et sous le pont.

Parking conseillé

Parking de la Guinguette, Le Cheylard