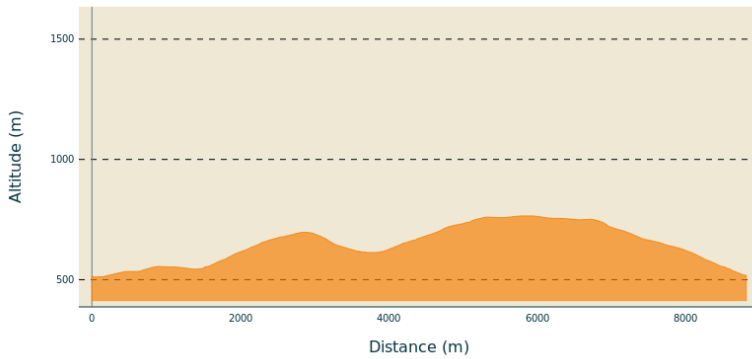


# La Cabane des chasseurs - VTT FFC N°8 Rouge

VAL EYRIEUX - LE CHEYLARD



## Profil altimétrique



Altitude min 511 m Altitude max 765 m

## Infos pratiques

Pratique : VTT

Durée : 1 h 30

Longueur : 8.8 km

Dénivelé positif : 353 m

Difficulté : Difficile

Type : Boucle

Thèmes : Faune - Flore, Patrimoine bâti

Accessibilité : Recommandé pour le VAE

## Itinéraire





**Départ** : Château de la Chèze au Cheylard

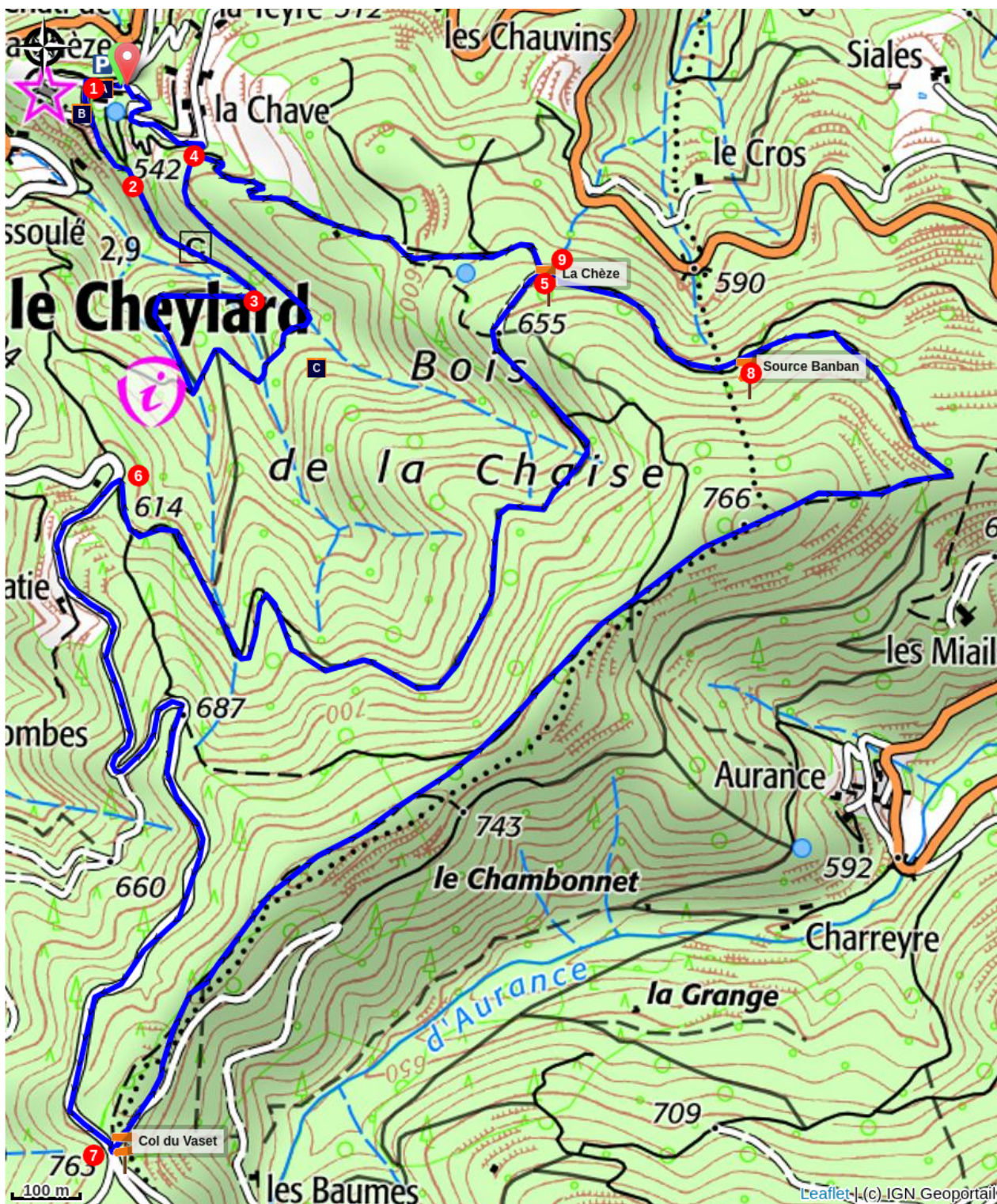
**Arrivée** : Château de la Chèze au Cheylard

**Balisage** : ▶ VTT Circuit local

Communes : 1. LE CHEYLARD 2. SAINT-MICHEL-D'AURANCE

Suivez le balisage VTT FFC ▶▶ N°8 Rouge.

1. 0km : Rentrer dans le parc, passer à gauche du château et aller tout droit au départ du parcours de santé.
2. 500 m : Prendre la piste à droite.
3. 800 m : Monter à gauche le chemin, puis redescendre.
4. 1,5km : A la fin du parcours de santé, monter à droite la piste.
5. 2,100 km :  A l'embranchement *La Chèze*, prendre direction *Le Cheylard* 2,2 km.
6. 3,7 km : Dans le virage monter la *D204* à droite jusqu'à la cabane des Chasseurs.
7. 5,2 km :  Au poteau *Col du Vaset*, prendre direction *Le Cheylard* 4,6 km, puis à gauche le sentier.
8. 7,4 km :  Au poteau *Source Banban* prendre direction *Le Cheylard* 2,2 km.
9. 7,77 km :  Au poteau *La Chaise* prendre direction *Le Cheylard* 1,8 km et rejoindre le parking du château par la petite route goudronnée



### **Recommandations**

**Attention : les VTT électriques doivent tenir compte du niveau de difficulté du parcours !**

### **Comment venir ?**

#### **Accès routier**

Au Cheylard, rejoindre le Château de la Chèze par la D264, situé au dessus de la ville.

#### **Parking conseillé**

Parking du château de la Chèze, Le Cheylard

### **Accessibilité**



Recommandé pour le VAE