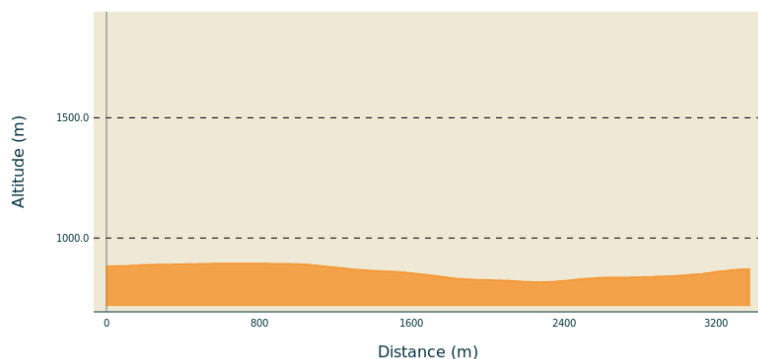


Circuit du Rocher de Brion - VTT FFC N°7 Vert

Val Eyrieux

Profil altimétrique



Altitude min 817 m Altitude max 895 m

Infos pratiques

Pratique : VTT

Durée : 1 h

Longueur : 3.4 km

Dénivelé positif : 66 m

Difficulté : Facile

Type : Boucle

Thèmes : Faune - Flore, Géologie

Accessibilité : Recommandé pour le VAE

Itinéraire




Départ : Rocher de Brion, Jaunac

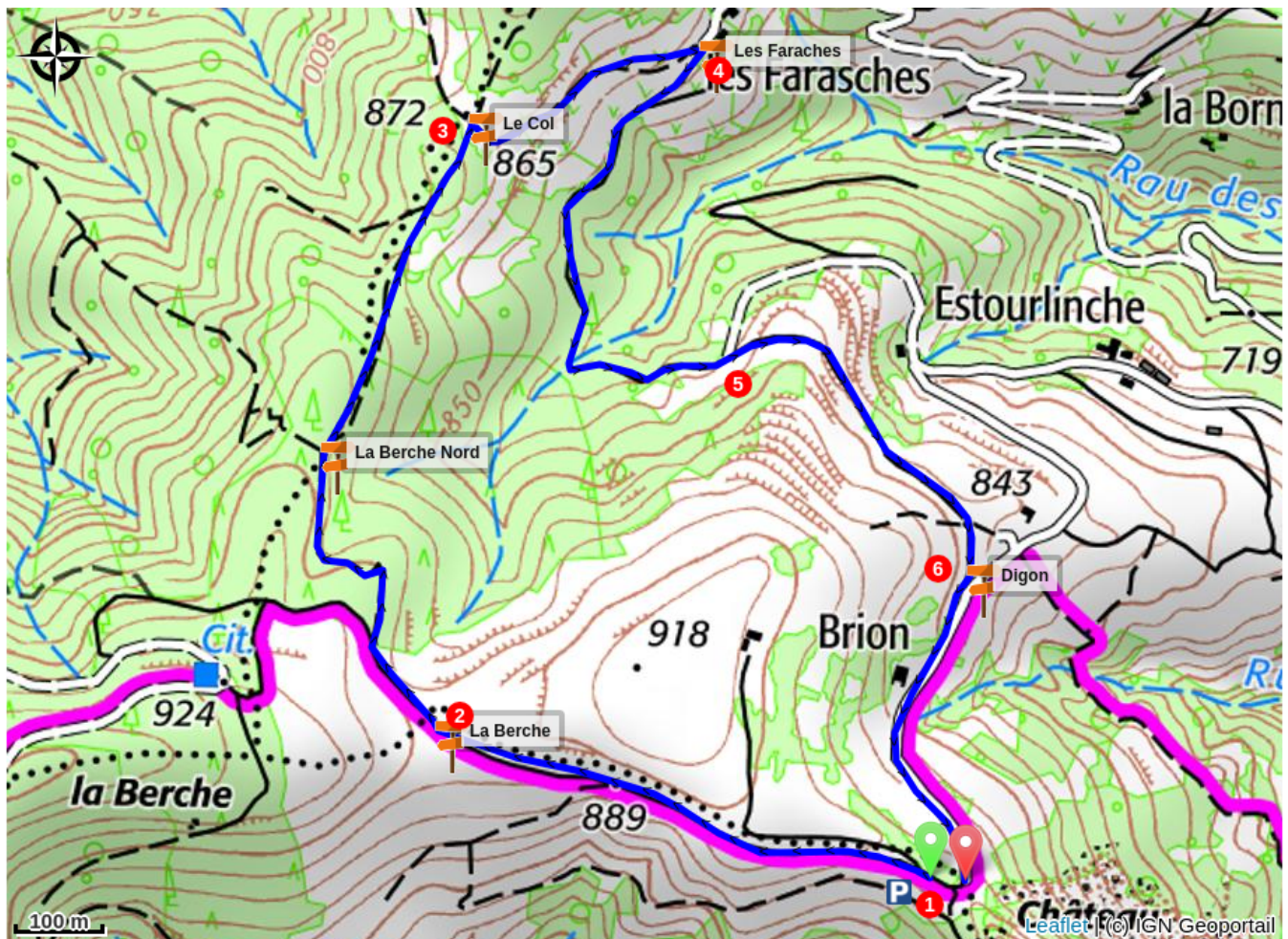
Arrivée : Rocher de Brion, Jaunac

Balisage : ▶ VTT Circuit local

Communes : 1. ACCONS 2. JAUNAC 3. SAINT-MARTIN-DE-VALAMAS

Suivre le balisage VTT FFC ▶ N°7 Vert.

1. 0 km : Du parking du "Rocher de Brion" prendre la piste en direction du Pont de Fromentières.
2. 0,8 km :  A l'embranchement "La Berche" descendre la piste à droite en direction de Jaunac.
3. 1,1 km :  A l'embranchement "Le col", descendre à droite par un sentier herbeux.
4. 1,87 km :  Au carrefour "Les Faraches" à proximité de la maison, prendre à droite en direction de Brion.
5. 2,56 km : A la fourche monter à droite à travers champ sans oublier de refermer les deux clôtures.
6. Rejoindre la petite route et monter à droite jusqu'au parking de Brion



! Recommandations

Attention : les VTT électriques doivent tenir compte du niveau de difficulté du parcours !

Comment venir ?

Accès routier

Depuis Cheylard, prendre la D120 direction Jaunac, Saint Martin-de-Valamas. Puis suivre la direction du Rocher de Brion par une petite route qui va monter jusqu'au parking en terre au pied du rocher de Brion.

Parking conseillé

Parking en terre au Rocher de Brion, Jaunac

Accessibilité



Recommandé pour le VAE