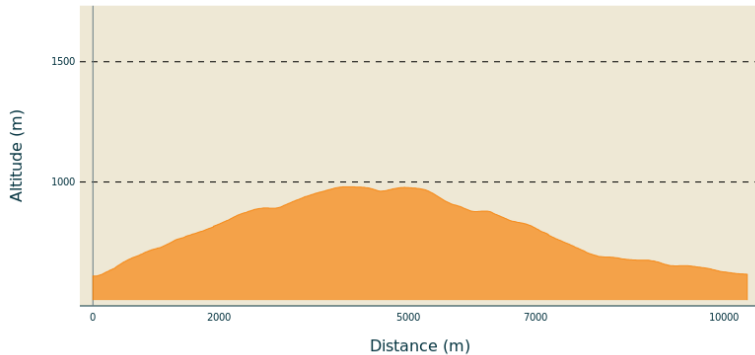


Le Mont Rond - VTT FFC N°17 - Rouge

VAL EYRIEUX - SAINT-CHRISTOL

Profil altimétrique



Altitude min 609 m Altitude max 980 m

Infos pratiques

Pratique : VTT

Durée : 1 h 30

Longueur : 10.4 km

Dénivelé positif : 391 m

Difficulté : Difficile

Type : Boucle

Thèmes : Faune - Flore, Lac - Rivière - Cascade

Itinéraire


Départ : Mairie, Saint-Christol

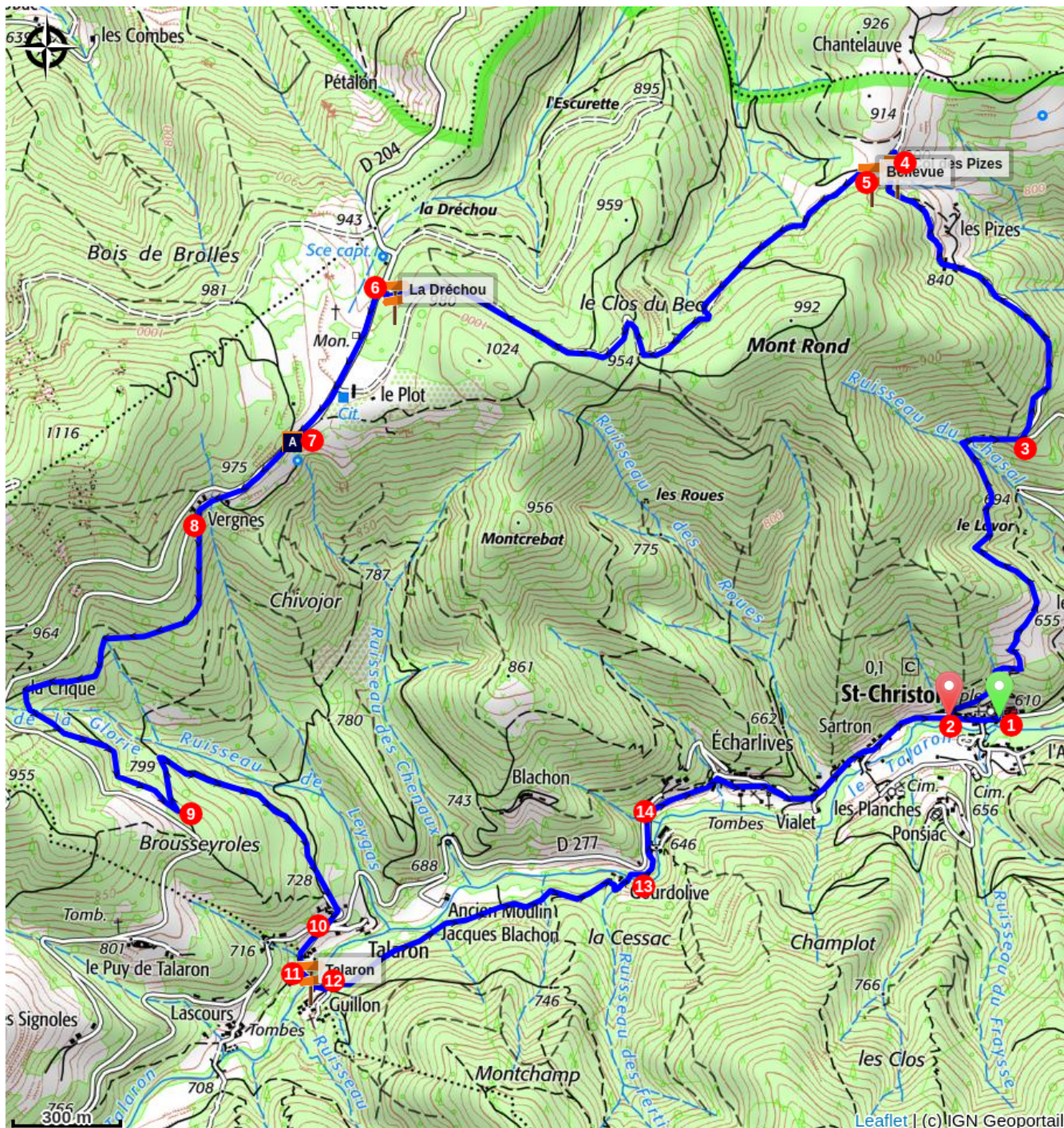
Arrivée : Mairie, Saint-Christol

Balisage : ► VTT Circuit local

Communes : 1. SAINT-CHRISTOL 2. SAINT-GENEST-LACHAMP

Suivre le balisage VTT FFC ►.

1. Face à la mairie, aller à gauche sur 200 m,
2. Monter le sentier à droite en direction du Col des Pizes.
3. 1 km 54 : Prendre à gauche sur la petite route jusqu'au Col des Pizes
4. 2 km 67 : Au col des Pizes, prendre à gauche la piste en direction d'Accons.
5. Poursuivre sur la piste montante jusqu'à la route D204.
6. Aller à gauche par la petite route.
7. 4 km 87 : Après le réservoir DFCL, faire 300 m par la D204, puis descendre la petite route à gauche aux maisons de Vergnes.
8. A la sortie du hameau, descendre le sentier à gauche.
9. 6 km 4 : A l'embranchement des pistes descendre à gauche dans la forêt.
10. 7 km 51 : Traverser la route et descendre la petite route direction Guilhon.
11.  A l'intersection Talaron, prendre direction St Christol.
12. Après le pont aller à gauche par la piste.
13. 9 km 04 : Passer un autre pont, puis continuer tout droit sur la route.
14. A l'intersection avec la D277, redescendre à droite par la route D277 jusqu'à Saint-Christol.



! Recommandations

Attention : les VTT électriques doivent tenir compte du niveau de difficulté du parcours !

Comment venir ?

Accès routier

Depuis Le Cheylard, prendre la direction de Saint-Michel-d'Aurance par la D264, puis suivre la direction de Saint-Christol en passant par Burianne.

Parking conseillé

Parking à proximité de la mairie, Saint-Christol

Zones de sensibilité environnementale

Along your trek, you will go through sensitive areas related to the presence of a specific species or environment. In these areas, an appropriate behaviour allows to contribute to their preservation. For detailed information, specific forms are accessible for each area.

Natura 2000 Vallée de l'Eyrieux et ses affluents

Période de sensibilité :

Contact : Guillaume CHEVALIER / Chargé de mission Natura2000 et Espace Naturel Sensible / gchevalier@parc-monts-ardeche.fr- 06 16 70 46 88

Natura 2000 est une politique Européenne de préservation de la biodiversité qui s'inscrit dans l'accompagnement du développement socio-économique et culturel du territoire concerné. Avec ses presque 30 000 sites reconnus au niveau européen, il est aujourd'hui le plus grand réseau de sites naturels au monde. Le site que vous traversez est marqué par la présence d'une importante diversité, que ce soit dans les paysages, dans la géologie ou encore au travers des espèces de la faune ou de la flore qui y vivent. Ceci est lié à un territoire très diversifié : rivières, zones humides, forêts, milieux prairiaux, pelouses sèches, landes ou encore milieux alluviaux le compose; mais aussi à la diversité de l'exposition, des climats et de l'altitude (de 89 m d'altitude à plus de 1 300 m). Parmi les espèces emblématiques présentes sur ce site on peut évoquer le Sonneur à ventre jaune, La Loutre d'Europe, Le Léopard ocellé, l'Écrevisse à pattes blanches, le Ciste de Pouzolz, La Pie Grièche grise, La Drosera, Le Pic noir, etc.