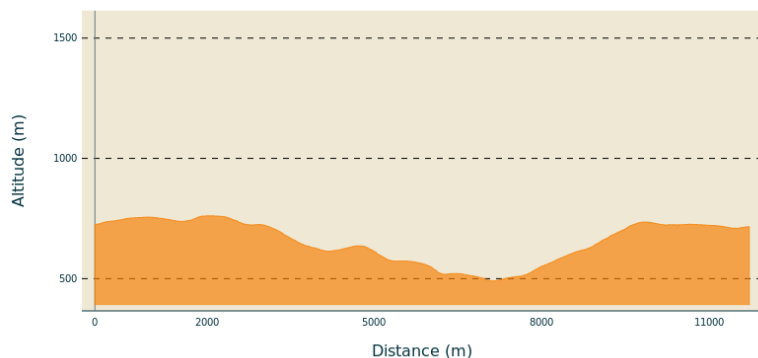


Circuit des balcons de l'Eyrieux - VTT FFC N°21 Rouge

VAL EYRIEUX - SAINT-JULIEN-LABROUSSE



Profil altimétrique



Altitude min 490 m Altitude max 761 m

Infos pratiques

Pratique : VTT

Durée : 2 h

Longueur : 11.7 km

Dénivelé positif : 340 m

Difficulté : Difficile

Type : Boucle

Thèmes : Faune - Flore, Sommet et points de vue

Accessibilité : Recommandé pour le VAE

Itinéraire



Départ : Salle des fêtes, Saint-Julien-Labrousse (Belsentes)

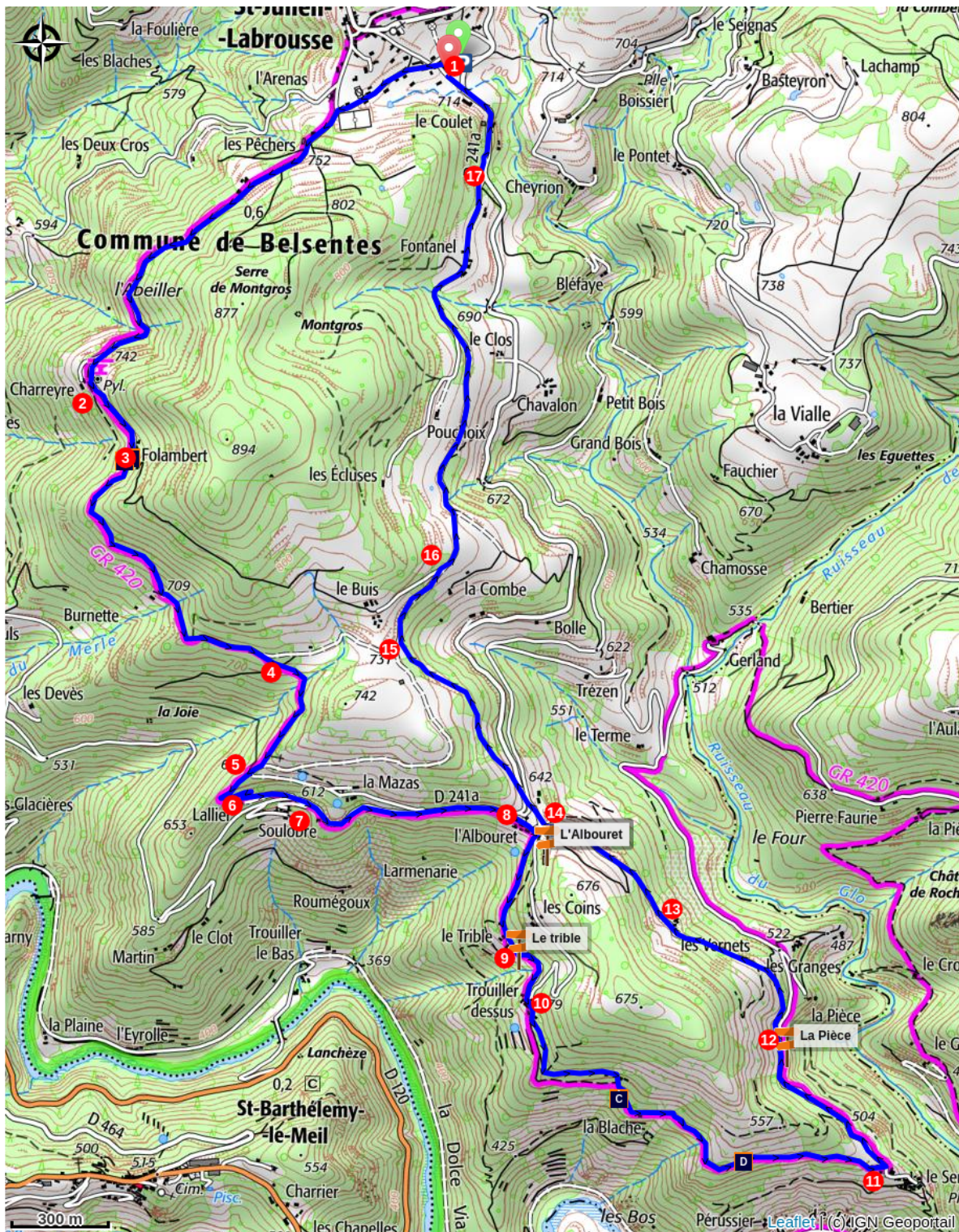
Arrivée : Salle des fêtes, Saint-Julien-Labrousse (Belsentes)

Balisage : ▶ VTT Circuit local

Communes : 1. SAINT-JULIEN-LABROUSSE

Suivre le balisage VTT FFC ▶ N°21 Rouge.

1. Face à la salle des fêtes, prendre à gauche la route en direction du stade et de la table d'orientation.
2. 1 km 76 : A la fourche, aller à gauche, suivre la petite route direction *Chalencon*.
3. Aux maisons de *Folembert*, suivre le GR 420  direction *Chalencon*.
4. 2 km 72 : A la piste, prendre à gauche.
5. 3 km 19 Quitter cette piste et suivre un single à droite.
6. 3 km 75 : A la sortie du chemin, aller sur la piste à droite, puis reprendre un single à droite.
7. 4 km 23 : Prendre à gauche sur la route.
8. 4 km 95 Au hameau de *l'Albouret*, descendre la petite route à droite, puis le sentier à droite en direction de *Chalencon* (GR ).
9. Monter à gauche la petite route à la maison *Le Tribble*.
10. 5 km 71 : Prendre à droite et poursuivre par la piste balisée rouge blanc.
11. 7 km 31 : Au hameau de *Serre*, monter la route à gauche en direction de *Saint-Julien-Labrousse*.
12. Prendre ensuite la piste montant à gauche.
13. 8 km 18 : A la fourche monter la route à gauche.
14. 9 km 21 : Dans le hameau *L'Albouret*, monter à droite, traverser la *D241*, puis monter la piste en face.
15. 9 km 90 : Prendre la piste à droite.
16. Au carrefour suivant, aller encore à droite par la petite route.
17. 11 km 64 : Au-dessus du golf, prendre la *D241a*, à gauche et rejoindre la salle des fêtes de Saint-Julien-Labrousse (Belsentes).



Comment venir ?

Accès routier

Depuis Saint-Agrève, prendre la D21 direction Le Pouzat, Les Nonières. Aux Nonières, suivre la direction de Saint-Julien-Labrousse par la D241.

Depuis Le Cheylard, suivre la direction Les Nonières par la D578, puis Saint-Julien-Labrousse par la D241.

Parking conseillé

Parking de la salle des fêtes, Saint-Julien-Labrousse

Accessibilité



Zones de sensibilité environnementale

Along your trek, you will go through sensitive areas related to the presence of a specific species or environment. In these areas, an appropriate behaviour allows to contribute to their preservation. For detailed information, specific forms are accessible for each area.

Natura 2000 Vallée de l'Eyrieux et ses affluents

Période de sensibilité :

Contact : Guillaume CHEVALIER / Chargé de mission Natura2000 et Espace Naturel Sensible / gchevalier@parc-monts-ardeche.fr- 06 16 70 46 88

Natura 2000 est une politique Européenne de préservation de la biodiversité qui s'inscrit dans l'accompagnement du développement socio-économique et culturel du territoire concerné. Avec ses presque 30 000 sites reconnus au niveau européen, il est aujourd'hui le plus grand réseau de sites naturels au monde. Le site que vous traversez est marqué par la présence d'une importante diversité, que ce soit dans les paysages, dans la géologie ou encore au travers des espèces de la faune ou de la flore qui y vivent. Ceci est lié à un territoire très diversifié : rivières, zones humides, forêts, milieux prairiaux, pelouses sèches, landes ou encore milieux alluviaux le compose; mais aussi à la diversité de l'exposition, des climats et de l'altitude (de 89 m d'altitude à plus de 1 300 m). Parmi les espèces emblématiques présentes sur ce site on peut évoquer le Sonneur à ventre jaune, La Loutre d'Europe, Le Léopard ocellé, l'Écrevisse à pattes blanches, le Ciste de Pouzolz, La Pie Grièche grise, La Drosera, Le Pic noir, etc.