**Circuit des Châteaux - VTT FFC N°30 NOIR**

Départ : Salle des fêtes, Saint-André-en-Vivarais

**Balisage** : VTT Circuit local

Difficulté Très difficile

Durée : 4 h

Longueur : 28.2 km

Dénivelé positif : 655 m

Type : Boucle

**Ce circuit sportif est une invitation à la découverte de châteaux, villages et fermes du plateau. Très beau point de vue de la Roche de Fay.**

Une grande boucle VTT de 28 km et 700 m+ qui s'adresse aux plus aguerris ! Entre plateau et vallées secrètes traverser le temps en découvrant le château de Montivert, le château des Beaumes, les villages de Saint-André-en-Vivarais et Rochepaule !

## Balisage

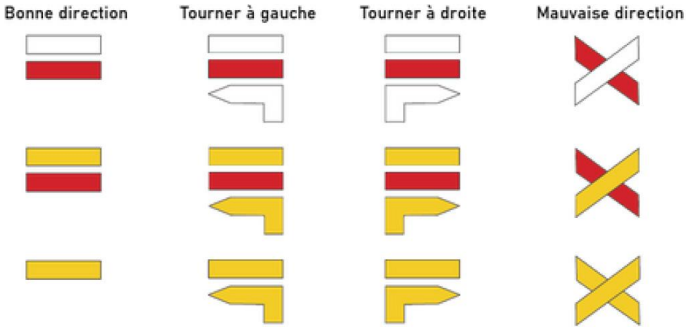


### Accessibilité

Recommandé pour le VAE

## Toutes les infos pratiques

### Recommandations

**Attention : les VTT électriques doivent tenir compte du niveau de difficulté du parcours !**

#### Accès routier

Depuis Saint-Agrève, suivre la direction Devesset, puis Saint-André-en-Vivarais par la D9. Rejoindre la mairie, puis la salle des fêtes située derrière.
Depuis Rochepaule, prendre la D314, puis la direction de Saint-André-en-Vivarais par la D9.
Depuis Belsentes, suivre la D21 direction Saint-Agrève, puis Devesset et enfin Saint-André-en-Vivarais.

#### Parking conseillé

Parking de la salle des fêtes, Saint-André-en-Vivarais

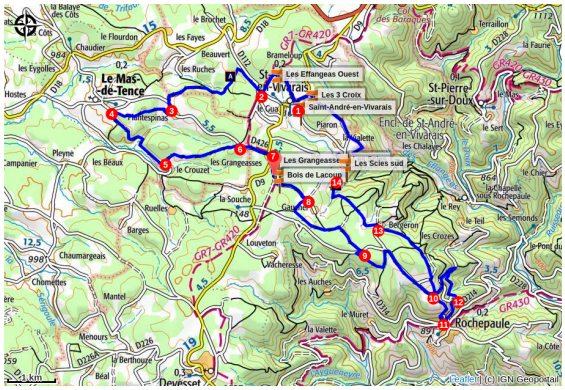


## Profil altimétrique

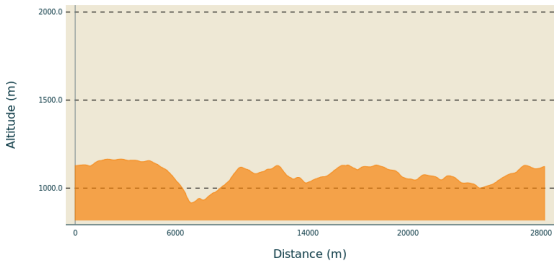


Altitude min 916 m  Altitude max 1165 m

## Itinéraire

**Départ** : Salle des fêtes, Saint-André-en-Vivarais
**Arrivée** : Salle des fêtes, Saint-André-en-Vivarais
**Balisage** : VTT Circuit local
**Communes** : 1. SAINT-ANDRÉ-EN-VIVARAIS
2. ROCHEPAULE
3. SAINT-BONNET-LE-FROID
4. LE MAS-DE-TENCE

Suivre le balisage VTT FFC N°30 .
1. 0 km : De la salle des fêtes, prendre à droite de l'église.
2. 1,5 km : A la croix de Montivert, suivre le chemin parallèle à la D112 jusqu'au château.
3. 4,5 km : Tourner à droite à l'entrée de Plantespinas.
4. 6 km : Au Mas de Tence, aller à gauche dans le village.
5. 8 km : Avant *Le Crouzet*, prendre la route à gauche.
6. 10 km : Avant *Bénétrèche*, suivre à droite la D233 et la D426.
7. 10,5 km : Aux *Grangeasses*, prendre la D9 à droite sur 50 m, puis tout droit direction *Barjon*, *Gaucher*.
8. 12 km : A l'intersection direction *Gaucher*,  partir à droite, puis à gauche par la piste principale. Au carrefour de pistes, partir à droite et rejoindre une route.
9. 14,4 km : Partir à droite. 150 m après  prendre le chemin à gauche. Au carrefour suivant (partir à droite pour le beau point de vue de la Roche de Fay) ou aller à gauche et retrouver la route.
10. 17 km : Descendre le chemin.
11. 18 km : A Rochepaule, tourner à gauche face à l'église et remonter par la route.
12. 18,5 km : Au « *Gouillats* », prendre le chemin à droite.  A l'intersection monter à route à gauche.  Monter  à droite le chemin
13. 22,8 km : A Bergeron (centre tout terrain) prendre le chemin à gauche du parking. Aller tout droit.
14. 24 ,4 km : Après le château de Baume,  suivre la route. Passer par les *Scies*, la *Chave*. Au calvaire, tourner à gauche direction Saint André-en-Vivarais.