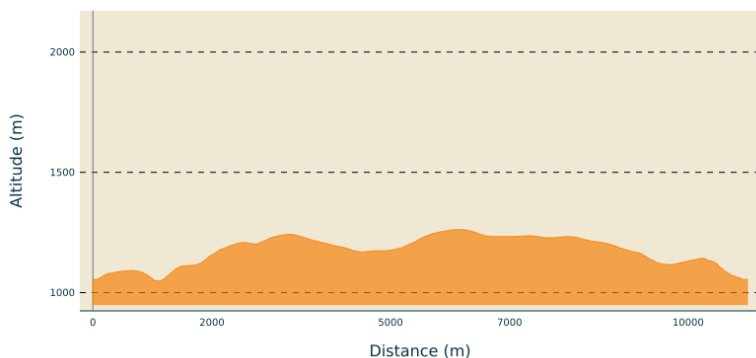


Les Eperviers Châteauvieux - Saint-Cirgues-en-Montagne

MONTAGNE D'ARDECHE - SAINT-CIRGUES-EN-MONTAGNE

Profil altimétrique



Altitude min 1048 m Altitude max 1262 m

Infos pratiques

Pratique : À pied

Durée : 3 h 30

Longueur : 11.0 km

Dénivelé positif : 366 m

Difficulté : Moyen

Type : Boucle

Thèmes : Faune - Flore, Patrimoine agricole, Patrimoine bâti




Itinéraire

Départ : Saint-Cirgues-en-Montagne, place du Breuil






Arrivée : Saint-Cirgues-en-Montagne, place du Breuil

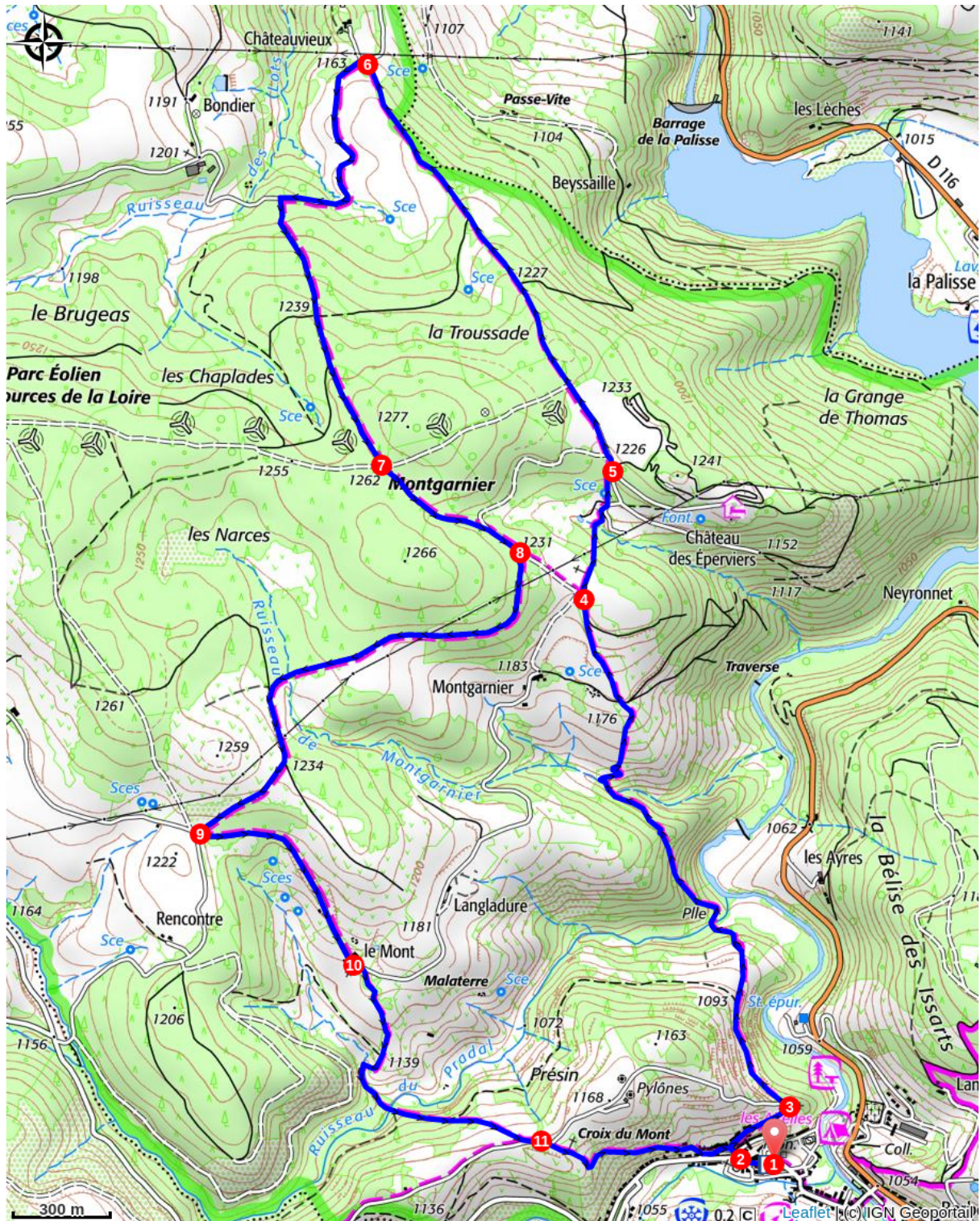
Balisage :  PR

Communes : 1. SAINT-CIRGUES-EN-MONTAGNE

1. Prendre la direction de l'église, en suivant « Montgarnier », balisage .
2. Depuis la place de l'église, emprunter la calade qui monte derrière la grande croix, puis, tourner à droite.
3. À l'intersection de chemins où se trouve une croix, continuer sur le chemin à droite. Traverser le ruisseau du Pradal puis celui de Montgarnier. Suivre le balisage  jusqu'à la croix des Eperviers.
4. À l'intersection de la croix des « Eperviers », suivre le chemin de droite qui passe au pied de la croix en granite. Prendre le sentier qui descend et débouche sur des « narces » (zones humides), puis continuer en face .
5. Sur la droite se trouve le « château des Eperviers ». Sur les lieux, on devine les vestiges de l'ancien château avec son donjon et le four à pain. Les restes les plus évidents sont la chapelle Saint-Jean, mais attention, le site est privé. Merci de le respecter. Continuer en traversant le plateau et pénétrer dans la

forêt en suivant le chemin en face. À gauche, vous pourrez admirer la croix de mission et le bénitier. Puis prendre la direction de « Châteauvieux », qui est aussi une propriété privée.

6. Au carrefour, longer la route à gauche sur environ 300m puis suivre le sentier à gauche en direction de « Montgarnier » .
7. Passer tout près des éoliennes. À l'intersection, continuer tout droit .
8. À l'intersection de Montgarnier, continuer à droite en suivant « la Croix du Mont ».
9. Rejoindre la route, la longer à gauche jusqu'au hameau du « Mont ». .
10. En face de la maison, prendre le chemin à droite en descente. Traverser le ruisseau du Pradal en empruntant le pont et remonter en face jusqu'à la « Croix du Mont » .
11. À l'intersection avec la route, continuer sur le sentier qui descend en direction du village de Saint-Cirgues-en-Montagne, balisage .



Comment venir ?

Accès routier

Accès par la D110.

Parking conseillé

Place du Breuil

Lieux de renseignement

Office de tourisme de Montagne d'Ardèche

contact@montagnedardeche.com

<http://www.montagnedardeche.com>