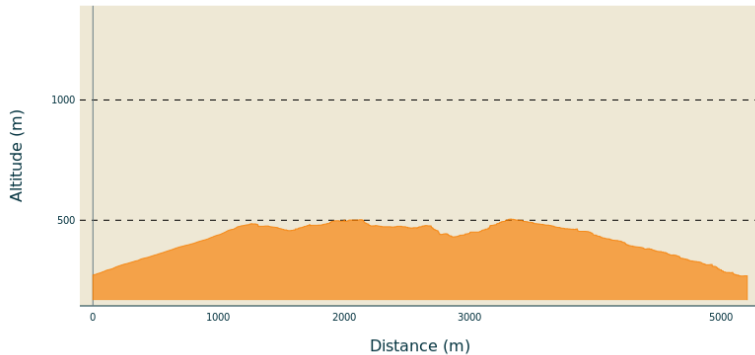


Sentier botanique de Beaumont

PAYS BEAUME DROBIE - BEAUMONT

Profil altimétrique



Altitude min 268 m Altitude max 505 m

Infos pratiques

Pratique : À pied

Durée : 3 h

Longueur : 5.2 km

Dénivelé positif : 375 m

Difficulté : Moyen

Type : Boucle

Thèmes : Faune - Flore, Patrimoine agricole, Sommet et points de vue


Itinéraire








Départ : Beaumont, Pont du Gua

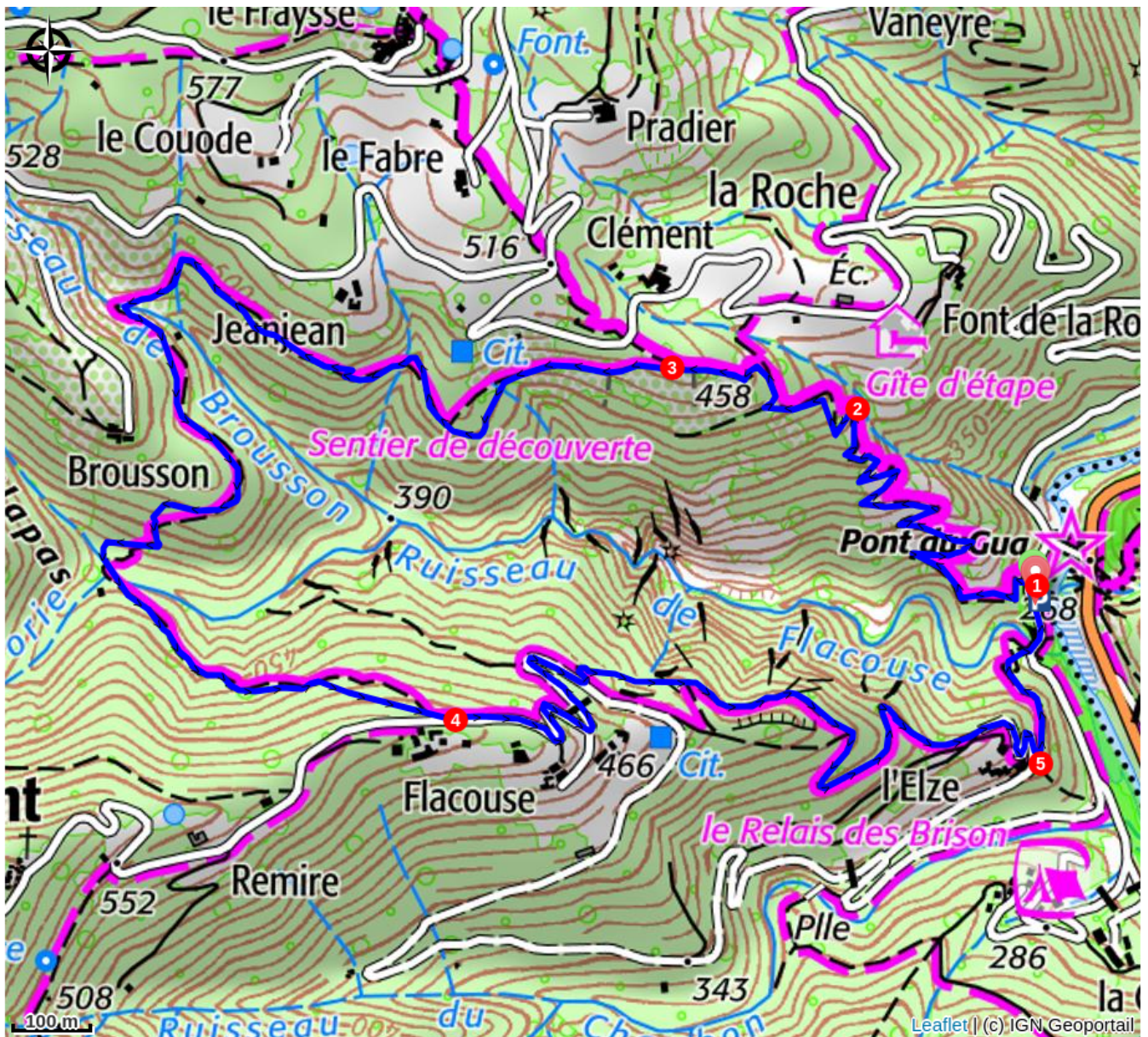
Arrivée : Beaumont, Pont du Gua

Balisage :  GRP  PR

Communes : 1. BEAUMONT

P - Traverser le Pont du Gua et prendre la route à gauche sur 100 mètres. Le sentier démarre au bord de la route à droite, il emprunte le GR de Pays du Tour du Tanargue ()

-  **Colobrouze**. Le sentier monte par de grands lacets jusqu'à La Roche ()
-  **La Roche**. Suivre le sentier jusqu'à Clément.
-  **Clément**. Quitter le GR de Pays et prendre un sentier à gauche () qui longe un mur, le sentier continue puis descend. Traverser plusieurs ruisseaux et des sous-bois assez denses, puis remonter jusqu'à Flacouze (Dans la montée à droite, présence d'une belle source captée).
-  **Flacouze**. Prendre la route, après plusieurs boucles, prendre le sentier à gauche après le réservoir incendie, jusqu'à Bisourne.
-  **Bisourne**. Suivre la route pour revenir au point de départ.



Comment venir ?

Accès routier

Depuis les Vans (28 km) rejoindre Joyeuse (14 km) et continuer sur la D203 vers Valgorge jusqu'au Pont du Gua.

Parking conseillé

Beaumont, Pont du Gua

Lieux de renseignement

Office de tourisme des Cévennes d'Ardèche

contact@cevennes-ardeche.com

<https://www.cevennes-ardeche.com/>