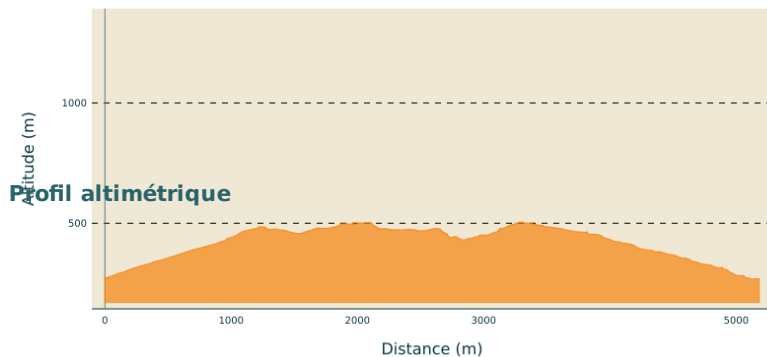


# Sentier botanique de Beaumont

PAYS BEAUME DROBIE - BEAUMONT



Altitude min 268 m Altitude max 505 m

## Infos pratiques

Pratique : À pied

Durée : 3 h

Longueur : 5.2 km

Dénivelé positif : 376 m

Difficulté : Moyen

Type : Boucle

Thèmes : Faune - Flore, Patrimoine agricole, Sommet et points de vue


## Itinéraire








**Départ** : Beaumont, Pont du Gua

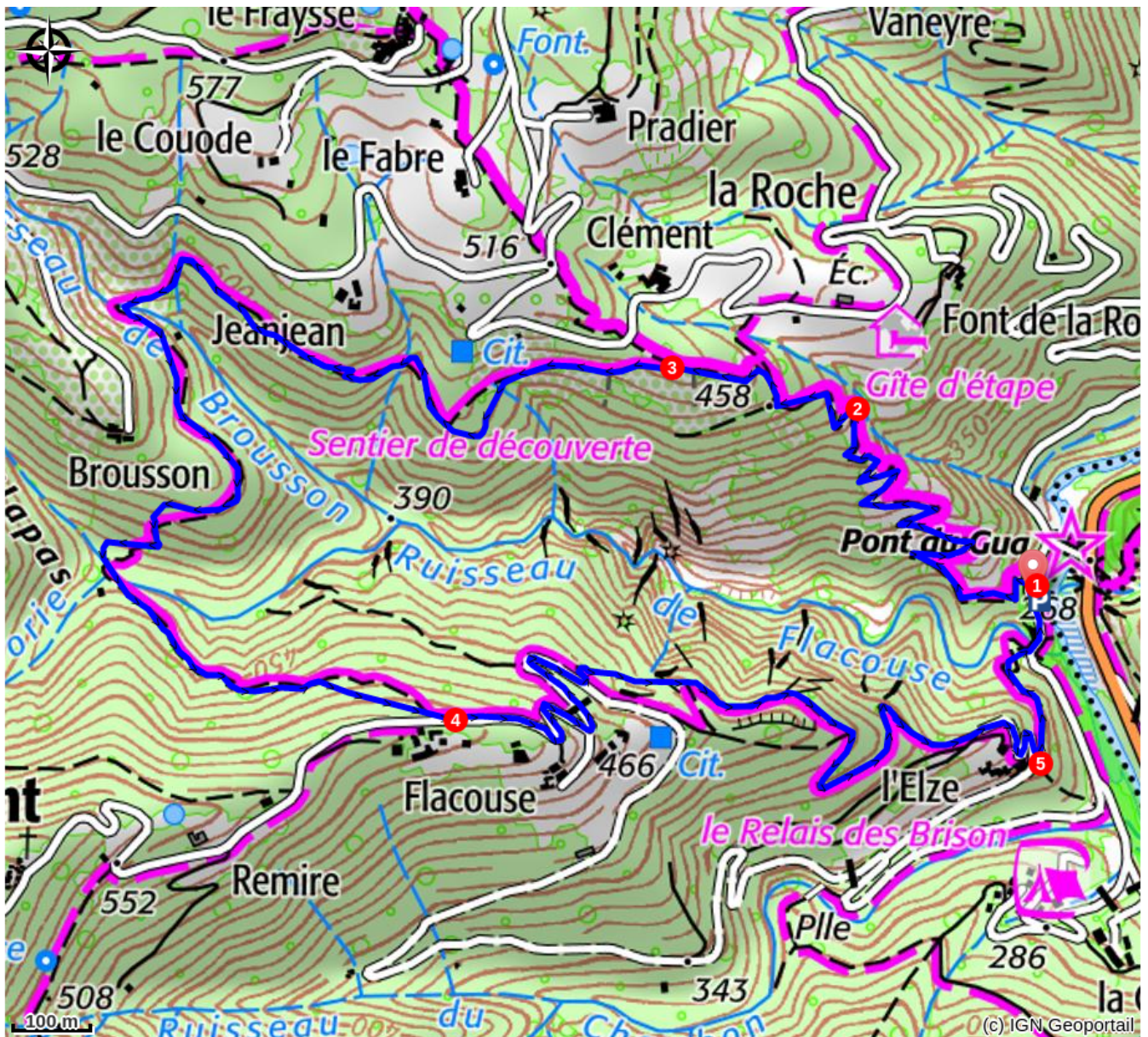
**Arrivée** : Beaumont, Pont du Gua

**Balisage** :  GRP  PR

Communes : 1. BEAUMONT

P - Traverser le Pont du Gua et prendre la route à gauche sur 100 mètres. Le sentier démarre au bord de la route à droite, il emprunte le GR de Pays du Tour du Tanargue ()

-  **Colobrouze**. Le sentier monte par de grands lacets jusqu'à La Roche ().
-  **La Roche**. Suivre le sentier jusqu'à Clément.
-  **Clément**. Quitter le GR de Pays et prendre un sentier à gauche () qui longe un mur, le sentier continue puis descend. Traverser plusieurs ruisseaux et des sous-bois assez denses, puis remonter jusqu'à Flacouze (Dans la montée à droite, présence d'une belle source captée).
-  **Flacouze**. Prendre la route, après plusieurs boucles, prendre le sentier à gauche après le réservoir incendie, jusqu'à Bisourne.
-  **Bisourne**. Suivre la route pour revenir au point de départ.



## Comment venir ?

### Accès routier

Depuis les Vans (28 km) rejoindre Joyeuse (14 km) et continuer sur la D203 vers Valgorge jusqu'au Pont du Gua.

### Parking conseillé

Beaumont, Pont du Gua

## Lieux de renseignement

### Office de tourisme des Cévennes d'Ardèche

[contact@cevennes-ardeche.com](mailto:contact@cevennes-ardeche.com)

<https://www.cevennes-ardeche.com/>