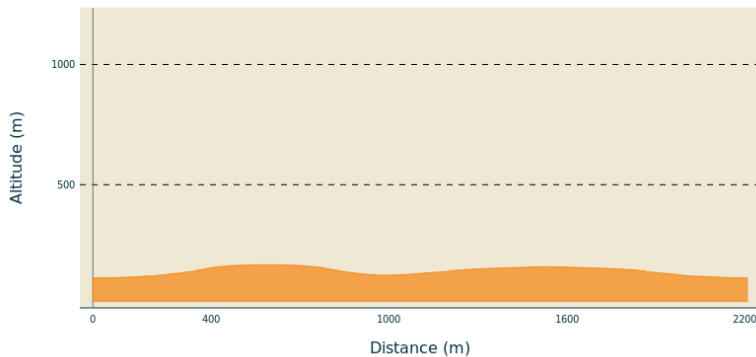


# Sentier du troubadour

RHONE CRUSSOL - CHARMES-SUR-RHÔNE

## Profil altimétrique



Altitude min 112 m Altitude max 167 m

## Infos pratiques

Pratique : À pied

Durée : 1 h 30

Longueur : 2.2 km

Dénivelé positif : 90 m

Difficulté : Facile

Type : Boucle

Thèmes : Patrimoine historique et religieux

## Itinéraire


**Départ** : Départ depuis l'Hôtel de ville de Charmes-sur-Rhône

**Arrivée** : Retour au point de départ

Communes : 1. CHARMES-SUR-RHÔNE

1 :  Départ place de la Lorraine, un panneau explicatif du sentier du troubadour à lire avant de commencer le sentier thématique.

2 :  Prendre à droite la rue du Péage, passer devant  Charmes Village et la fontaine. Continuer tout droit.

3 :  Prendre à droite la rue des baillis, passer devant la place Pierre Bouchon et continuer à monter pour atteindre le village médiéval de Charmes sur Rhône.

4 : Prendre la rue de la calade 50m. Emprunter les escaliers et la ruelle du haut village. Vous arrivez à la porte de l'embroye. Passer sous la porte de l'embroye et prendre à gauche la ruelle porte embroye et continuer à monter dans le village.

5 : Prendre à gauche la ruelle du haut clocher, monter de nouveau les escaliers et suivre toujours la direction de la table d'orientation. Vous arrivez à l'ancienne église - la cité médiévale.

6 : Descendre la route de Toulaud (D379) sur 100m environ et prendre le chemin à gauche avec les escaliers. Au bout du chemin en terre, vous arrivez à la croix de Laye; Suivre le muret en tournant à gauche et rejoindre la table d'orientation.

7 : Au niveau de la table d'orientation, très belle vue sur le vercors, le village de Charmes et le Rhône. Vous pouvez apercevoir les ruines du château féodal sur votre droite. Revenez sur vos pas et au niveau de la croix de laye, prendre le chemin de laye à gauche qui descend jusqu'à la place du château.

8 : Vous arrivez à la départementale, prendre à gauche. Laisser les escaliers sur votre droite pour prendre ceux qui montent sur votre gauche 50 m plus loin. Vous arrivez au portal de l'aubéran. Emprunter la ruelle de l'aubéran.

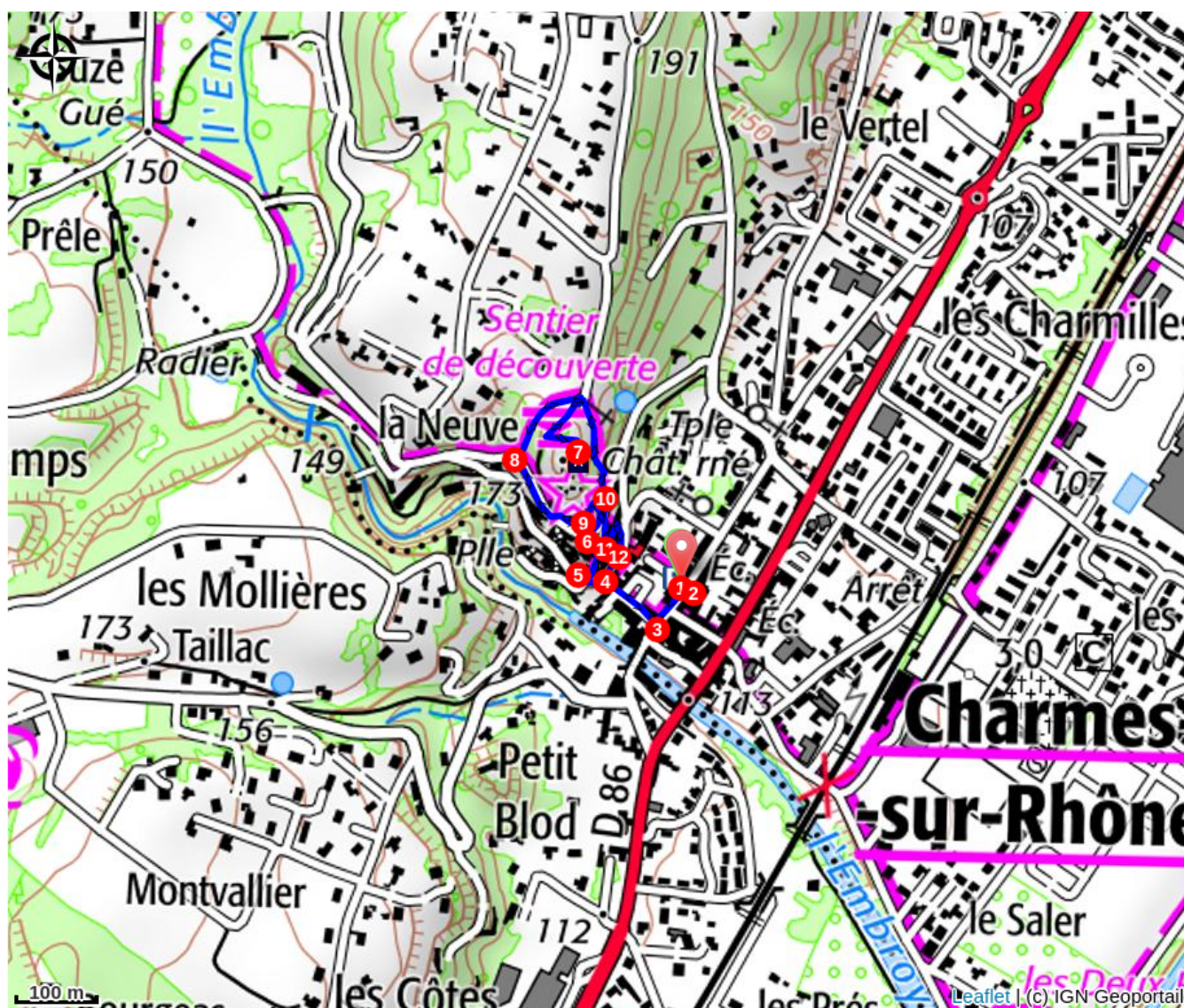
9 : En haut de la ruelle, laisser les escaliers sur votre droite et prendre à gauche. Prendre les escaliers pour rejoindre la route goudronnée (D379).

10 : En bas des escaliers, sur la route goudronnée, prendre à droite et la première à gauche. Descendre les escaliers.

11 : En bas des escaliers, prendre à gauche.

100 m plus loin, prendre à droite le trou du loup, passage sombre et voûté.

12 : Vous arrivez au square. Laisser le square sur votre gauche et prendre à droite la rue des vingtins. Reprendre la rue des baillis à gauche et repasser devant la place pierre bouchon et à gauche rue du péage. Vous arrivez à la place de la lorraine et l'hôtel de ville.



## Comment venir ?

### Accès routier

D86, Centre-ville de Charmes-sur-Rhône

### Parking conseillé

Parking de la mairie, Place de la Lorraine