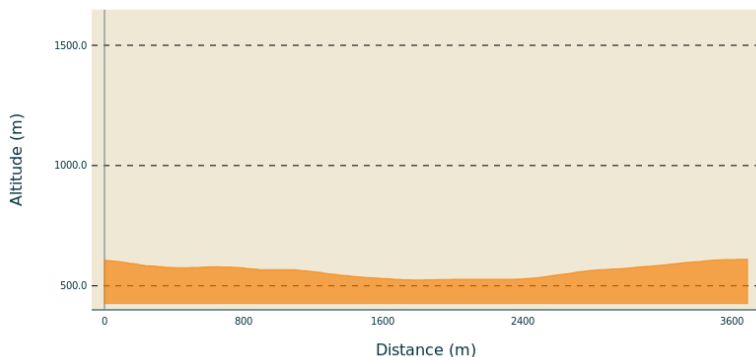


Sentier des mégalithes

Rhône Crussol

Profil altimétrique



Altitude min 524 m Altitude max 610 m

Infos pratiques

Pratique : À pied

Durée : 1 h

Longueur : 3.7 km

Dénivelé positif : 90 m

Difficulté : Facile

Type : Boucle







Thèmes : Géologie

Itinéraire

Départ : Place de la mairie, La Bâtie de Crussol, Champis

Arrivée : Place de la mairie, La Bâtie de Crussol, Champis

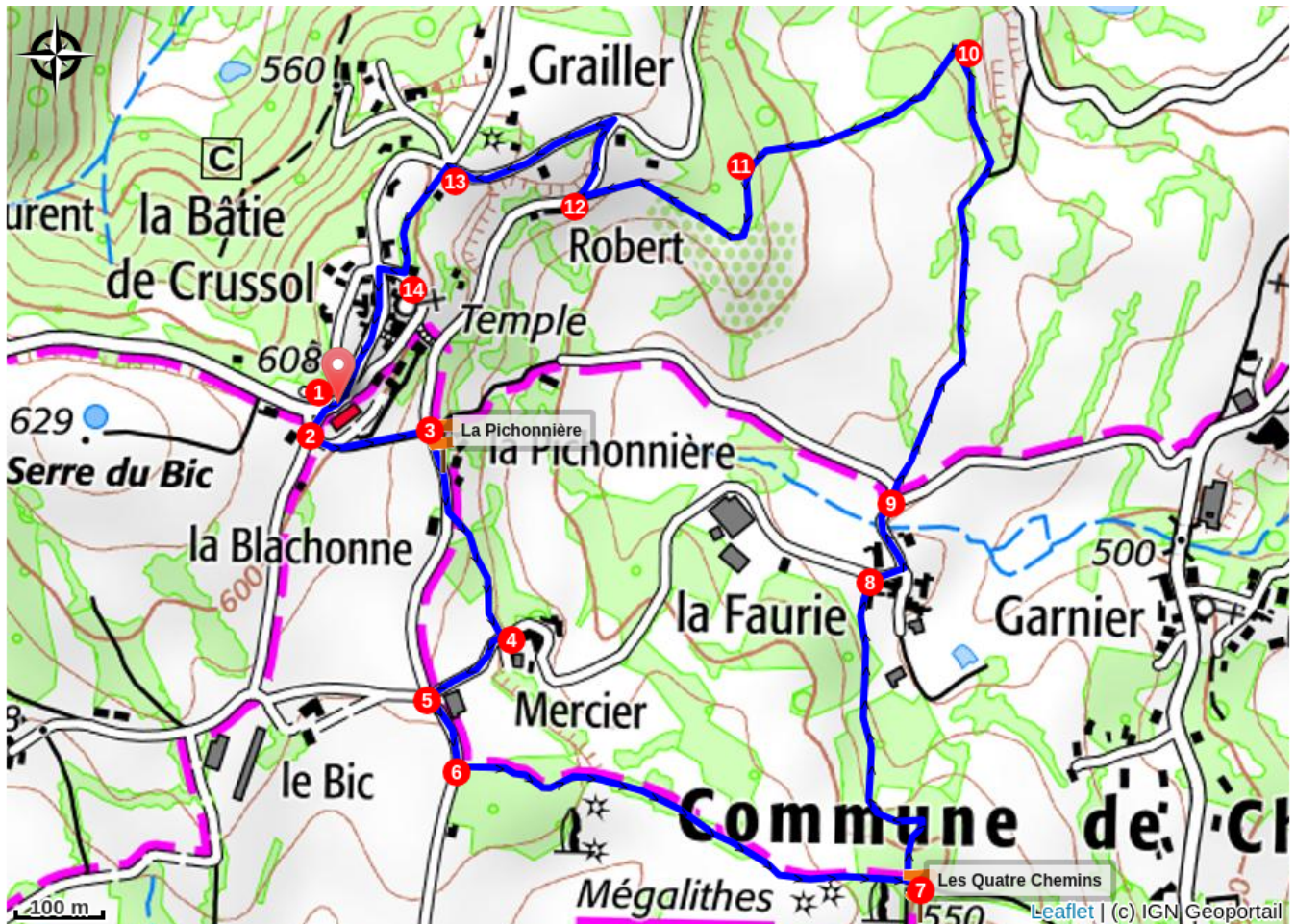
Communes : 1. CHAMPIS

- 1: Départ Place de la Mairie. Prendre à droite et suivre la salle Toinou et descendre à la Miellerie. 
- 2:  Mairie -La Bâtie. Prendre la direction St Sylvestre (Marcel). Passer devant le lotissement et suivre le chemin de terre qui descend. 
- 3:  La Pichonnière. Prendre à droite sur la route goudronnée. Avant la maison en pierre, prendre le chemin en herbe qui descend sur la gauche.
- 4: Au hameau de Mercier, à la fin du chemin en herbe , prendre la route goudronnée sur votre droite qui monte.
- 5: Au carrefour du chemin de la Blachonne, prendre la route sur votre gauche. 
- 6: Au panneau marron, "circuit des sites mégalithiques", prendre le chemin de terre sur votre gauche 
- 7: Au carrefour des quatre chemins, prendre le chemin sur votre gauche. Au niveau de la mégalithe nommée "cupule et écuelles", prendre le chemin sur votre gauche.
- 8: Au tilleul, à la fin du chemin de terre, prendre à droite la route goudronnée et continuer sur votre gauche au carrefour.
- 9: Prendre à gauche le chemin de la Grange du Seigneur et la première à droite sur le chemin de terre. Après le mégalithe nommé "la pierre à sacrifice", rester sur votre gauche et prendre "le trône". Passer la chicane et continuer sur le chemin en herbe.
- 10: A la fin du chemin, repasser entre les chicanes. 100 mètres après, faire un Aller-Retour au mégalithe nommé "rocher de la fidélité" et revenir sur vos pas. Prendre sur votre droite et continuer à monter.
- 11: A la fin de la montée, prendre à gauche.

12: A la fin du chemin de terre au hameau Robert, prendre la route goudronnée à droite jusqu'à la départementale. Prendre à gauche et remonter vers Champis-La Bâtie.

13: Arriver au panneau marron "La Pierre Branlante", prendre la route à droite sur 100m pour l'apercevoir. Revenir sur vos pas et prendre le chemin en face.

14: A la fin du chemin, prendre à droite et rejoindre la départementale. Prendre à gauche et rejoindre la place de la mairie.



Comment venir ?

Accès routier

D533 direction Alboussière, puis D269 direction Champis La Bâtie de Crussol

Parking conseillé

Parking de la mairie, La Bâtie