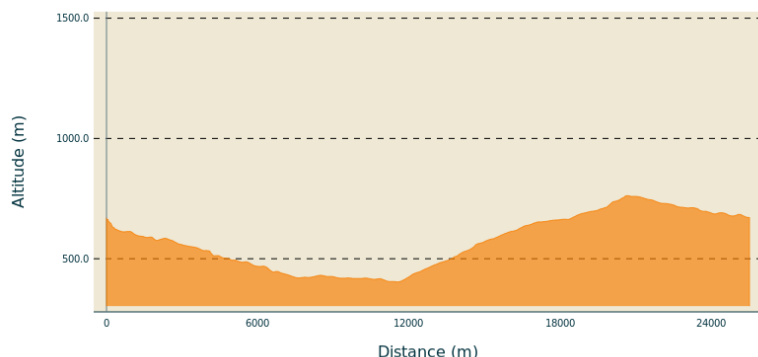


Gravel bike à Belsentes

Val Eyrieux

Profil altimétrique



Altitude min 403 m Altitude max 762 m

Infos pratiques

Pratique : Vélo Gravel

Durée : 2 h 30

Longueur : 25.5 km

Dénivelé positif : 413 m

Difficulté : Moyen

Type : Boucle

Thèmes : Patrimoine agricole, Patrimoine bâti



Accessibilité : Recommandé pour le VAE

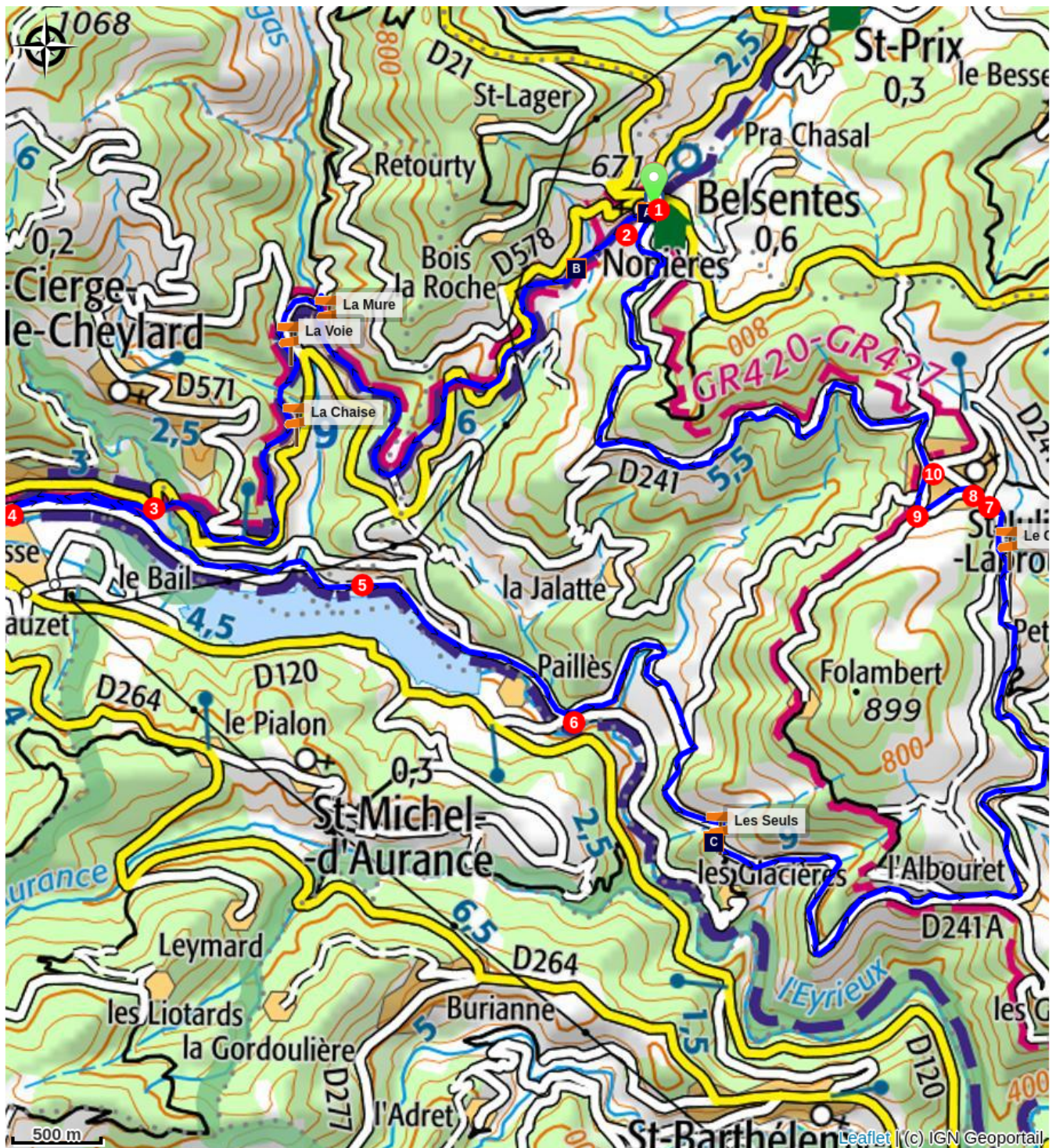
Itinéraire

Départ : Les Nonières (Belsentes)

Arrivée : Les Nonières (Belsentes)

Communes : 1. BELSENTES 2. SAINT-CIERGE-SOUS-LE-CHEYLARD 3. LE CHEYLARD

1. Au départ du parking sous l'église des Nonières, allez au fond de celui-ci pour récupérer le sentier descendant sur la Dolce Via (voie verte).
2.  A partir de la Dolce via descendre cette piste en direction du Cheylard. Vous emprunterez plusieurs viaducs en pierres de taille et petits tunnels sur plus de 7 km.
3. Après le viaduc du Bail avant d'arriver sur Le Cheylard descendre à gauche par la petite route goudronnée.
4. Au poteau de randonnée La Couarde, situé au carrefour avec la voie verte venant de la vallée de l'Eyrieux, tourner à gauche en direction de Pailhès 3,8 km, Chalencou 16 km.
5. Passer devant la piscine Eyrium, puis le barrage et poursuivre par la voie verte goudronnée.
6. Au carrefour des routes, au niveau du poteau de randonnée Pailhès quitter la voie verte et monter à gauche par la D 241a en direction de St-Julien-Labrousse. Après 5 km, dépasser la hameau de L'Albouret et poursuivre la petite route jusqu'à St-Julien-Labrousse.
7. Au carrefour sous St-Julien-Labrousse, après la scierie monter à gauche sur 100 m la rue des écoles.
8. A l'intersection suivante aller à gauche, passer devant le stade.
9. Monter à droite à la prochaine intersection et rejoindre le centre du village. 
10. Au village de St-Julien-Labrousse (Belsentes) au niveau du bassin, partir à gauche par la D 241, petite route panoramique est rejoindre *Les Nonières (Belsentes)*.



Comment venir ?

Accès routier

Du Cheylard prendre la D578 jusqu'aux Nonières (Belsentes) et se garer sous l'église.

De St-Agrève suivre la D21 direction le Pouzat, puis Belsentes.

De Lamastre suivre la D578 en direction de St Prix, puis Les Nonières (Belsentes).

Parking conseillé

Sous l'église des Nonières (Belsentes)



Recommandé pour le VAE

Zones de sensibilité environnementale

Along your trek, you will go through sensitive areas related to the presence of a specific species or environment. In these areas, an appropriate behaviour allows to contribute to their preservation. For detailed information, specific forms are accessible for each area.

Natura 2000 Vallée de l'Eyrieux et ses affluents

Période de sensibilité :

Contact : Guillaume CHEVALIER / Chargé de mission Natura2000 et Espace Naturel Sensible / gchevalier@parc-monts-ardeche.fr- 06 16 70 46 88

Natura 2000 est une politique Européenne de préservation de la biodiversité qui s'inscrit dans l'accompagnement du développement socio-économique et culturel du territoire concerné. Avec ses presque 30 000 sites reconnus au niveau européen, il est aujourd'hui le plus grand réseau de sites naturels au monde. Le site que vous traversez est marqué par la présence d'une importante diversité, que ce soit dans les paysages, dans la géologie ou encore au travers des espèces de la faune ou de la flore qui y vivent. Ceci est lié à un territoire très diversifié : rivières, zones humides, forêts, milieux prairiaux, pelouses sèches, landes ou encore milieux alluviaux le compose; mais aussi à la diversité de l'exposition, des climats et de l'altitude (de 89 m d'altitude à plus de 1 300 m). Parmi les espèces emblématiques présentes sur ce site on peut évoquer le Sonneur à ventre jaune, La Loutre d'Europe, Le Léopard ocellé, l'Écrevisse à pattes blanches, le Ciste de Pouzolz, La Pie Grièche grise, La Drosera, Le Pic noir, etc.