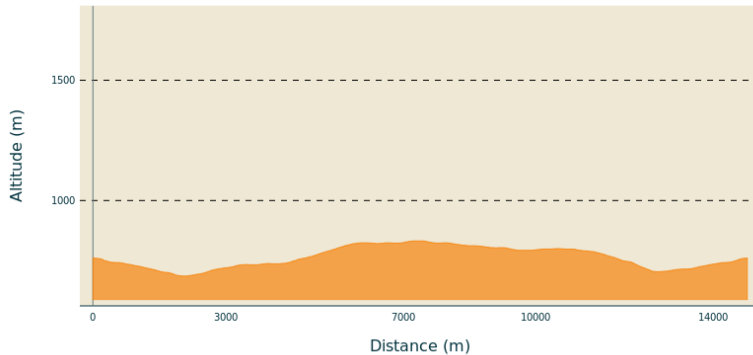


Boucle familiale autour de St-Julien-Labrousse

VAL EYRIEUX - SAINT-JULIEN-LABROUSSE

Profil altimétrique



Altitude min 686 m Altitude max 832 m

Infos pratiques

Pratique : Vélo

Durée : 1 h 30

Longueur : 14.8 km

Dénivelé positif : 221 m

Difficulté : Facile

Type : Boucle


Thèmes : Faune - Flore, Patrimoine agricole

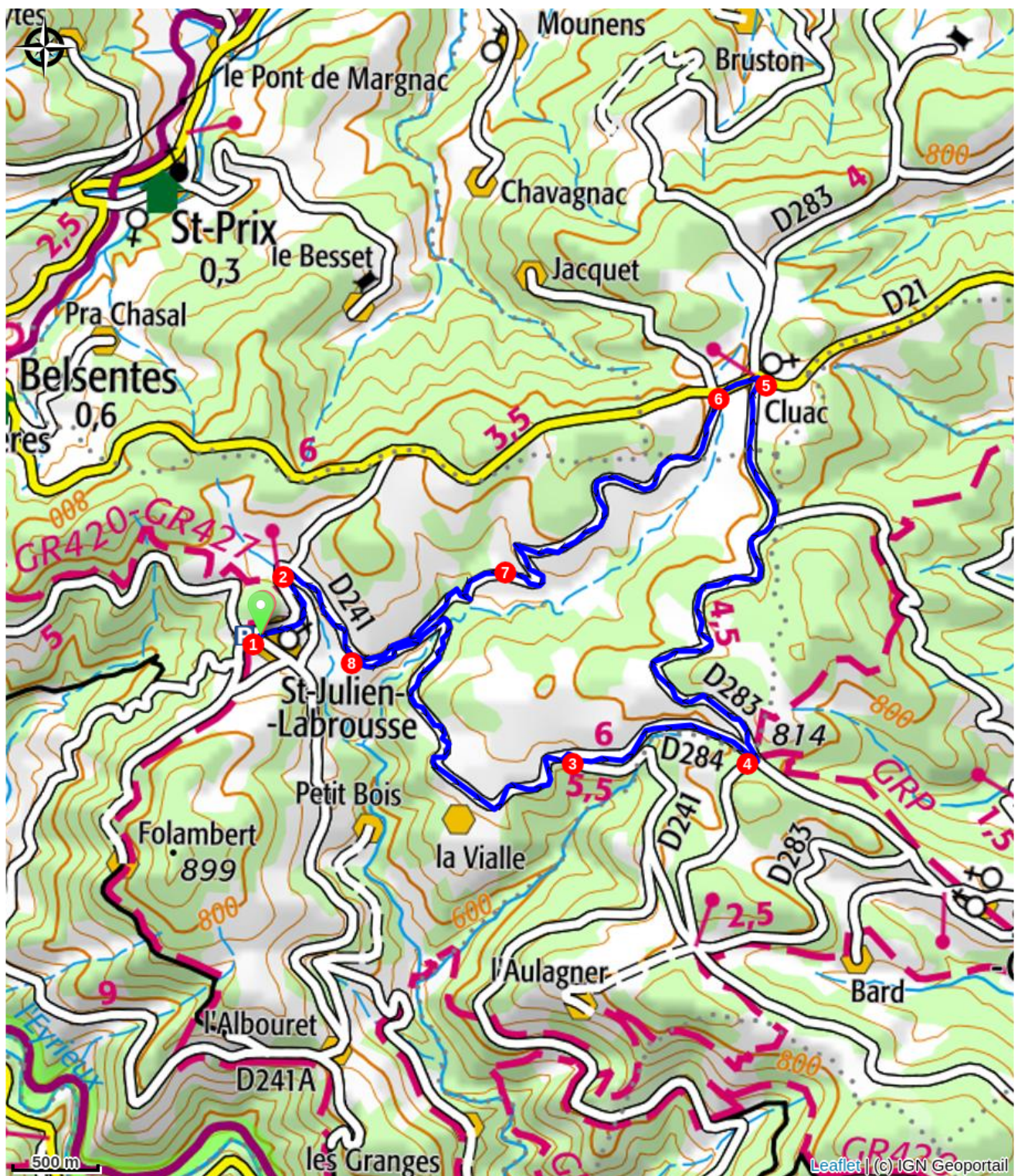
Itinéraire

Départ : St-Julien-Labrousse (Belsentes) salle des fêtes

Arrivée : St-Julien-Labrousse (Belsentes) salle des fêtes

Communes : 1. SAINT-JULIEN-LABROUSSE 2. SAINT-JEAN-CHAMBRE 3. SAINT-BASILE

1. A St-Julien-Labrousse (Belsentes) partir du lavoir,  et passer au dessus de l'église. Poursuivre par la D 241. A l'intersection suivante prendre Chalencon, St-Jean-Chambre.
2. Quelques mètres après au rond-point aller à droite par la D 241 en direction de St-Jean-Chambre et Chalencon. Roulez sur 3,5 km.
3. Au prochain carrefour de route prendre la direction de Vernoux et St Jean-Chambre par la D 284. Remonter cette petite route jusqu'au carrefour des routes à la Croix du Loup.
4. A la Croix du Loup, suivre la direction de Cluac par la D 283 sur 3,5 km.
5. A l'intersection à Cluac, prendre à gauche en direction des Nonières par la D 21 sur 250 m.
6. Aller ensuite à gauche par la petite route en direction du camping. Suivre cette petite route sur environ 3,5 km.
7. Au carrefour avec la route du camping aller tout droit et descendre cette petite route jusqu'à la D 241.
8. A partir de la D 241 aller à droite, pour revenir à St-Julien-Labrousse (Belsentes).



i Vélo famille

Voie verte, tronçons faciles (routes et chemin carrossables) - boucles ou étapes inférieures à 20km

Comment venir ?

Accès routier

Du Cheylard prendre la D 578 en direction de Belsentes par Les Nonières, puis la direction de Cluac, Vernoux, par la D 21. Faire 2,5 km, puis descendre à droite par la petite route en direction des Combes et rejoindre le centre de St Julien-Labrousse au lavoir.

Parking conseillé

Centre village ou salle des fêtes sous le village.

Zones de sensibilité environnementale

Along your trek, you will go through sensitive areas related to the presence of a specific species or environment. In these areas, an appropriate behaviour allows to contribute to their preservation. For detailed information, specific forms are accessible for each area.

Natura 2000 Vallée de l'Eyrieux et ses affluents

Période de sensibilité :

Contact : Guillaume CHEVALIER / Chargé de mission Natura2000 et Espace Naturel Sensible / gchevalier@parc-monts-ardeche.fr- 06 16 70 46 88

Natura 2000 est une politique Européenne de préservation de la biodiversité qui s'inscrit dans l'accompagnement du développement socio-économique et culturel du territoire concerné. Avec ses presque 30 000 sites reconnus au niveau européen, il est aujourd'hui le plus grand réseau de sites naturels au monde. Le site que vous traversez est marqué par la présence d'une importante diversité, que ce soit dans les paysages, dans la géologie ou encore au travers des espèces de la faune ou de la flore qui y vivent. Ceci est lié à un territoire très diversifié : rivières, zones humides, forêts, milieux prairiaux, pelouses sèches, landes ou encore milieux alluviaux le compose; mais aussi à la diversité de l'exposition, des climats et de l'altitude (de 89 m d'altitude à plus de 1 300 m). Parmi les espèces emblématiques présentes sur ce site on peut évoquer le Sonneur à ventre jaune, La Loutre d'Europe, Le Léopard ocellé, l'Écrevisse à pattes blanches, le Ciste de Pouzolx, La Pie Grièche grise, La Drosera, Le Pic noir, etc.