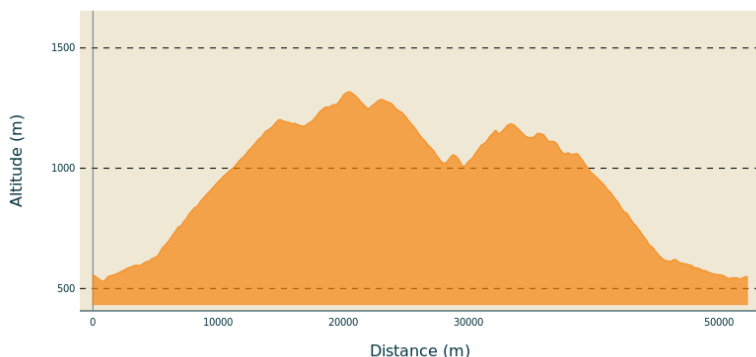


Boucle cyclo du pied du Mézenc

VAL EYRIEUX - SAINT-MARTIN-DE-VALAMAS

Profil altimétrique



Altitude min 531 m Altitude max 1318 m

Infos pratiques

Pratique : Vélo

Durée : 3 h 30

Longueur : 52.3 km

Dénivelé positif : 1124 m

Difficulté : Difficile

Type : Boucle

Thèmes : Faune - Flore, Géologie, Patrimoine agricole, Patrimoine historique et religieux



Accessibilité : Recommandé pour le VAE

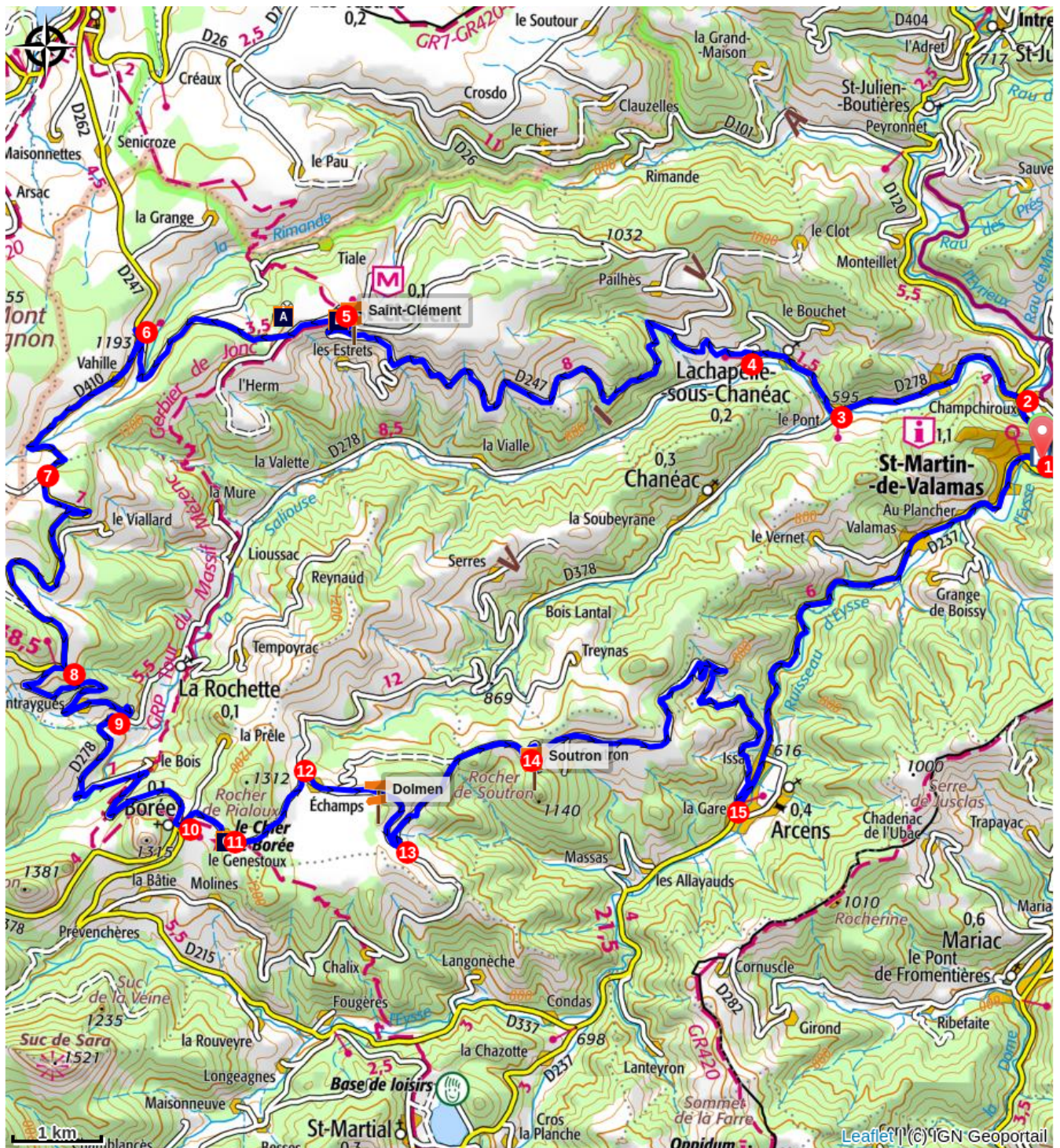
Itinéraire

Départ : Saint-Martin-de-Valamas, Place de la mairie

Arrivée : Saint-Martin-de-Valamas, Place de la mairie

Communes : 1. SAINT-MARTIN-DE-VALAMAS 2. CHANEAC 3. LACHAPELLE-SOUS-CHANEAC 4. SAINT-CLEMENT 5. LA ROCHETTE 6. BOREE 7. ARCENS

1. Descendre la place de la mairie de St-Martin-de-Valamas, puis aller à gauche en direction de Lachapelle-sous-Chanéac.
2. Au prochain carrefour aller à gauche en direction du Mt-Mézenc et de St-Clément par la D 278. Traverser le hameau de Limis.
3. Au carrefour suivant aller à droite en direction de St-Clément, Lachapelle-sous-Chanéac.
4. Traverser Lachapelle et monter en direction de St-Clément par la D 247. Monter cette belle route panoramique jusqu'à St-Clément.
5. A St-Clément beaux points de vue sur la vallée de la Saliouse, et les sucs volcaniques. Poursuivre par la D 247 et passer au Col de la Scie (1205 m). Parc éolien à droite.
6. Au carrefour suivant monter à gauche en direction du Mt Gerbier-de-Jonc par la D 410.
7. Après Bousquenoux prendre la route de gauche (D 410) et passer au col du Viallard (1321 m). Après Praforos rejoindre le carrefour suivant.
8. A l'intersection suivante descendre en direction de La Rochette, St-Martin-de-Valamas par la D 278.
9. Après Antraygues, rejoindre l'intersection suivante et suivre la direction de Borée par la D 278. Remonter cette petite route et rejoindre le village de Borée.
10. Dans Borée  allez à gauche par la D 378 en direction de Chanéac.
11. Remonter cette route et passer au dessus des 70 pierres sculptées du Chier. Après le Col de l'Ardéchoise (1184 m) descendre en direction d' Echamps.
12. A l'intersection suivante aller à droite par la petite route et traverser le hameau d'Echamps. 
13. Après Pouzol contourner le bâtiment agricole et à la prochaine intersection aller à gauche.
14. Passer à côté de la Chapelle de Soutron située sur son rocher. Descendre cette petite route, traverser Mayas et rejoindre Arcens.
15. Dans Arcens aller à gauche par la D 237 et rejoindre St-Martin-de-Valamas.



Comment venir ?

Accès routier

Du Cheylard prendre la direction de St Martin-de-Valamas par la D 120 et rejoindre la place de la mairie.
De St Agrève rejoindre St-Julien d'Intres, puis St Martin-de-Valamas par la D 120.

Parking conseillé

Place de la mairie de St Martin-de-Valamas



Recommandé pour le VAE

Zones de sensibilité environnementale

Along your trek, you will go through sensitive areas related to the presence of a specific species or environment. In these areas, an appropriate behaviour allows to contribute to their preservation. For detailed information, specific forms are accessible for each area.

Espace Naturel Sensible (ENS) Gerbier Mézenc

Période de sensibilité :

Les ENS ou Espace Naturel Sensible sont une politique du Département qui vise à préserver la faune, la flore, la géologie et les paysages remarquables du Département tout en conciliant l'accueil du public. L'ENS mont Gerbier et Mézenc se caractérise par ses paysages de montagne où alternent, prairies, landes, zones humides et forêts.

Merci de bien vouloir rester sur les sentiers aménagés afin de ne pas déranger la faune ni piétiner la flore.