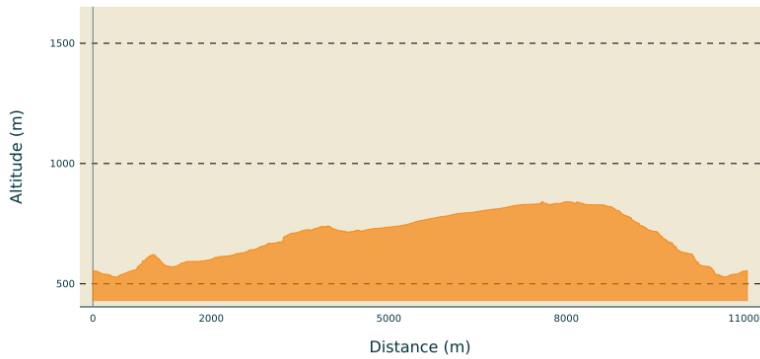


Trail Vert Beaume Drobie

PAYS BEAUME DROBIE - VALGORGE



Profil altimétrique



Altitude min 528 m Altitude max 842 m

Infos pratiques

Pratique : Trail

Durée : 1 h

Longueur : 11.1 km

Dénivelé positif : 453 m

Difficulté : Facile

Type : Boucle

Thèmes : Châtaigneraie, Sommet et points de vue, Événement


Itinéraire

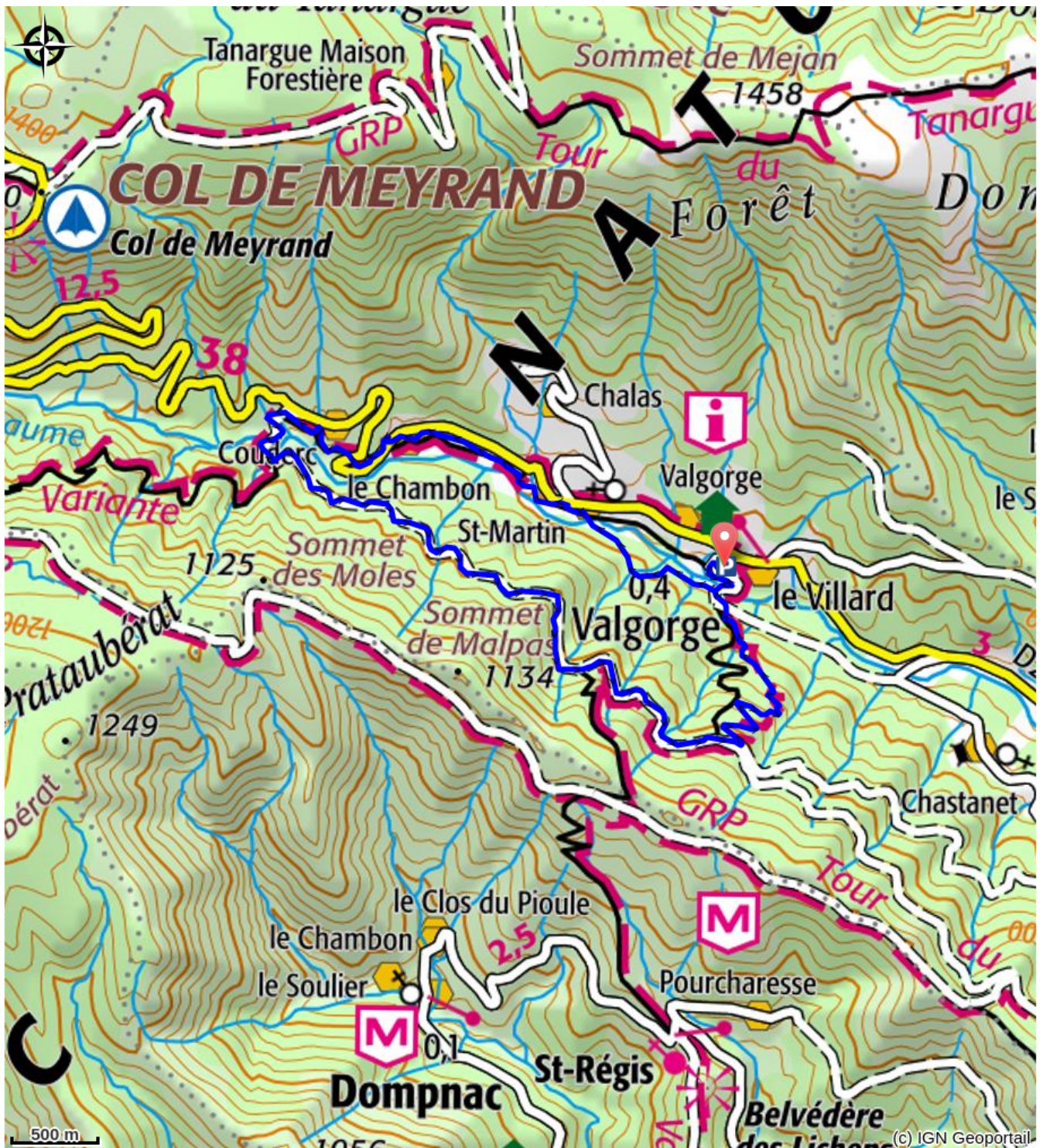
Départ : Salle de la Pourette, Valgorge

Arrivée : Salle de la Pourette, Valgorge

Balisage :  Trail

Communes : 1. VALGORGE

P - Du parking bien suivre le balisage trail . Pour ce circuit suivez les pastilles vertes (11) sur les balises tout le long du parcours.



⚠️ Recommandations

Ce parcours est accessible aux marcheurs.

Comment venir ?

Accès routier

Depuis Les Vans (38 km) rejoindre Joyeuse (24 km) et suivre la D203 direction Valgorge.

Parking conseillé

Salle de la Pourette, Valgorge

 **Lieux de renseignement**

Office de tourisme des Cévennes d'Ardèche

contact@cevennes-ardeche.com

<https://www.cevennes-ardeche.com/>