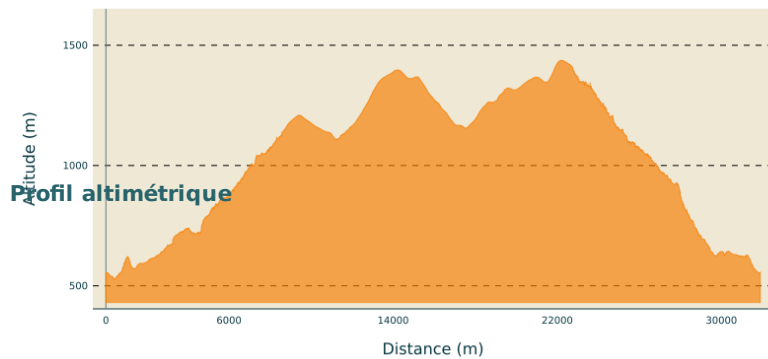


Trail Rouge Beaume Drobie

PAYS BEAUME DROBIE - VALGORGE



Altitude min 528 m Altitude max 1437 m

Infos pratiques

Pratique : Trail

Durée : 3 h 30

Longueur : 31.9 km

Dénivelé positif : 1683 m

Difficulté : Très difficile

Type : Boucle

Thèmes : Châtaigneraie, Sommet et points de vue, Événement


Itinéraire

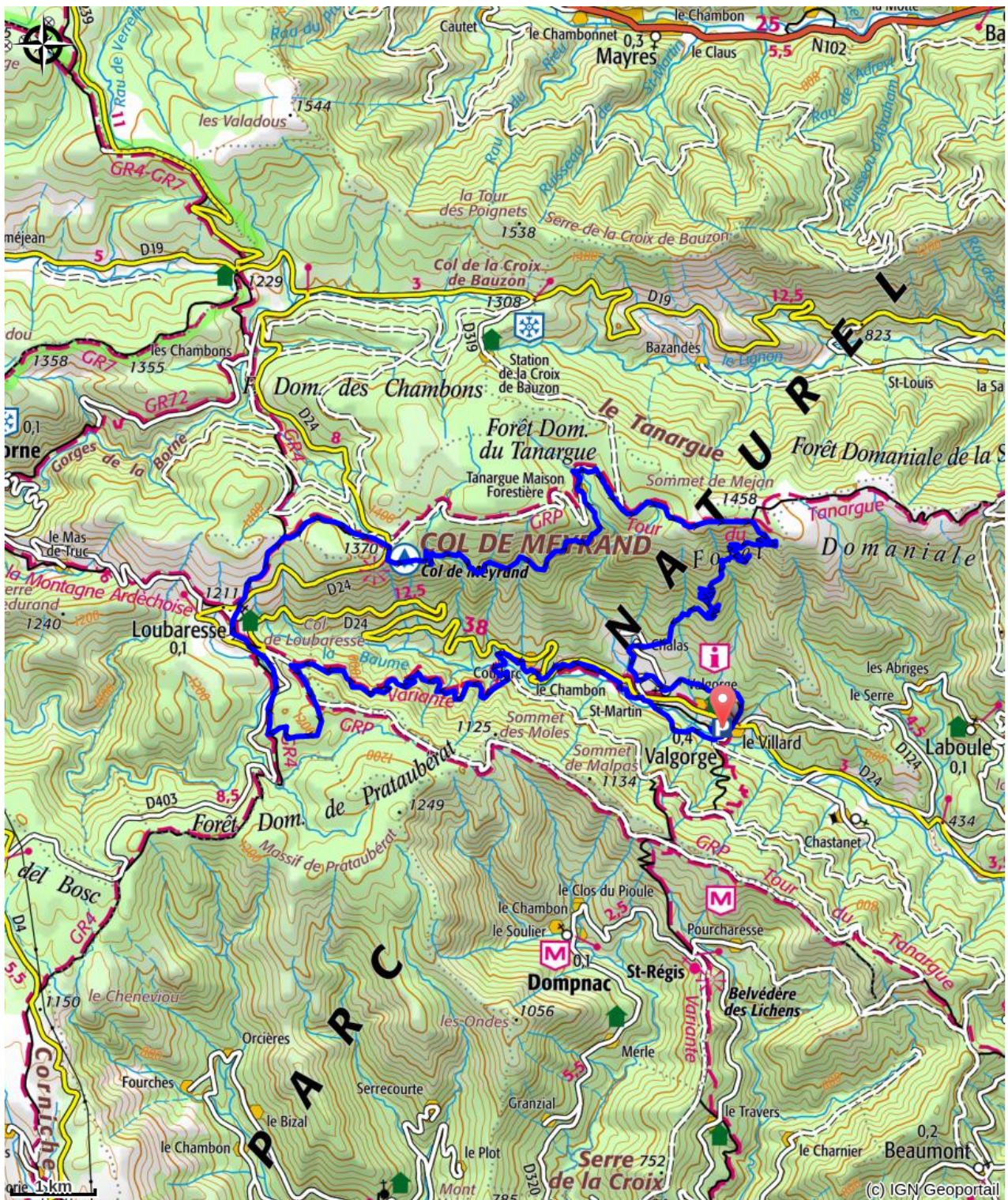
Départ : Salle de la Pourette, Valgorge

Arrivée : Salle de la Pourette, Valgorge

Balisage :  Trail

Communes : 1. VALGORGE 2. LOUBARESSE 3. BORNE

P - Du parking bien suivre le balisage trail . Pour ce circuit suivez les pastilles rouges (32) sur les balises tout le long du parcours.



⚠️ Recommandations

Possibilité de se ravitailler en eau au village de Loubaresse.

Soyez prudent en fin de parcours, certains passages typés alpins peuvent se révéler très techniques.

Comment venir ?

Accès routier

Depuis Les Vans (38 km) rejoindre Joyeuse (24 km) et suivre la D203 direction Valgorge.

Parking conseillé

Salle de la Pourette, Valgorge

 **Lieux de renseignement**

Office de tourisme des Cévennes d'Ardèche

contact@cevennes-ardeche.com

<https://www.cevennes-ardeche.com/>