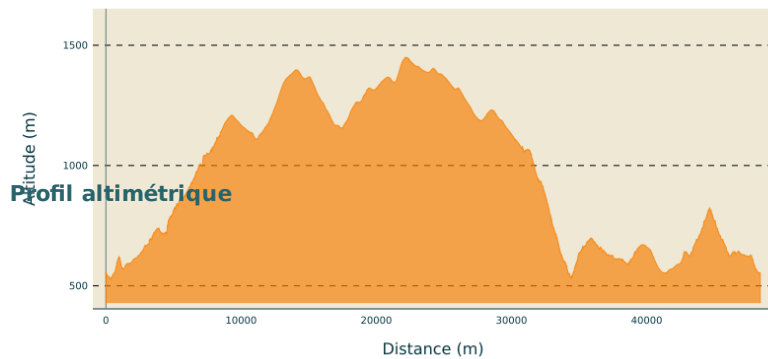


# Trail Noir Beaume Drobie

PAYS BEAUME DROBIE - VALGORGE



Altitude min 528 m Altitude max 1450 m

## Infos pratiques

Pratique : Trail

Durée : 5 h 30

Longueur : 48.4 km

Dénivelé positif : 2275 m

Difficulté : Très difficile

Type : Boucle

Thèmes : Châtaigneraie, Sommet et points de vue, Événement


## Itinéraire

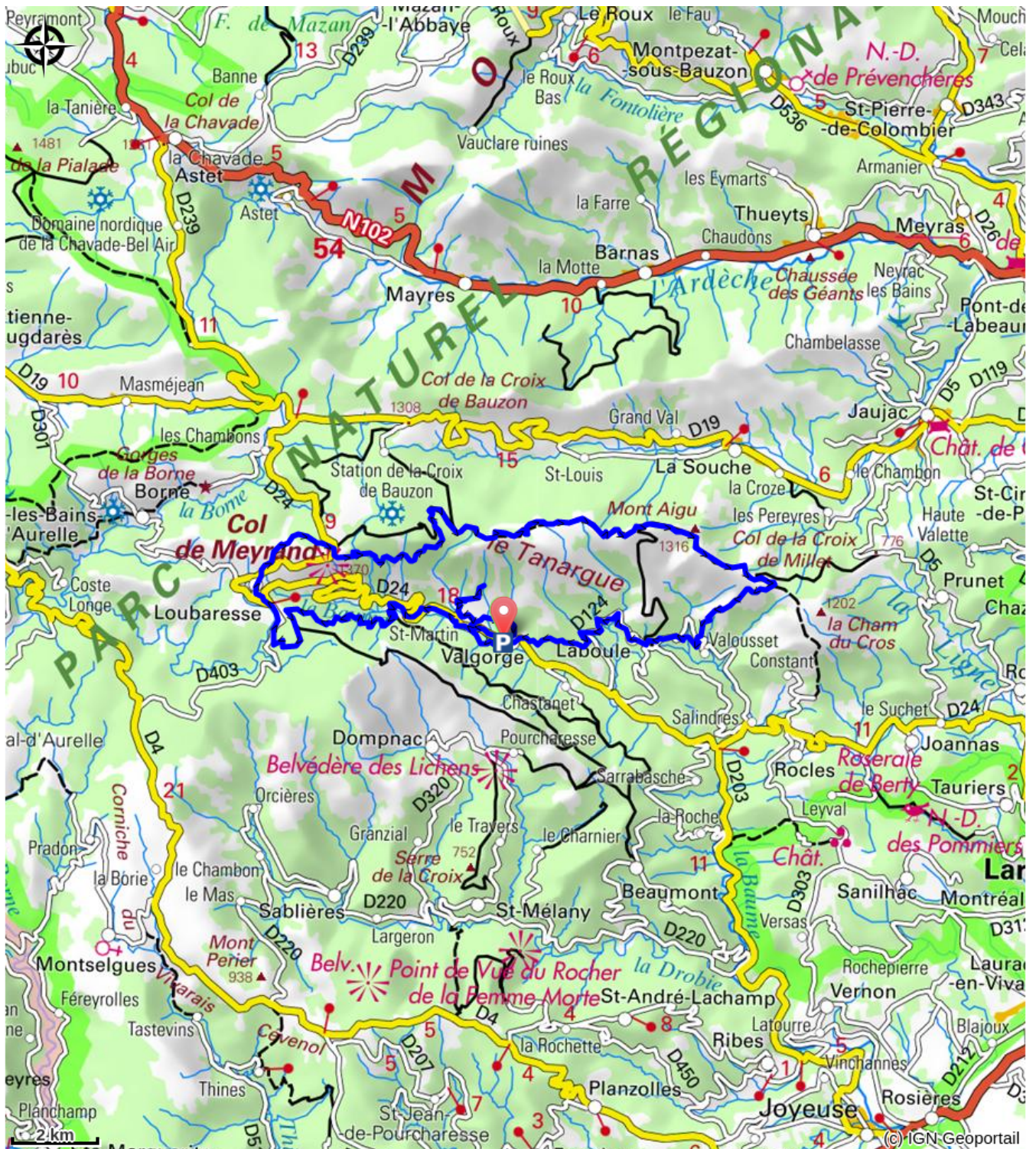
**Départ** : Salle de la Pourette, Valgorge

**Arrivée** : Salle de la Pourette, Valgorge

**Balisage** :  Trail

Communes : 1. VALGORGE 2. LOUBARESSE 3. BORNE 4. LA SOUCHE 5. LABOULE 6. JAUJAC 7. ROCLES

P - Du parking bien suivre le balisage trail . Pour ce circuit suivez les pastilles noires (51) sur les balises tout le long du parcours.



### ⚠️ Recommandations

Possibilité de se ravitailler en eau au village de Loubaresse.

Soyez prudent en fin de parcours, certains passages typés alpins peuvent se révéler très techniques.

### Comment venir ?

#### Accès routier

Depuis Les Vans (38 km) rejoindre Joyeuse (24 km) et suivre la D203 direction Valgorge.

#### Parking conseillé

Salle de la Pourette, Valgorge

 **Lieux de renseignement**

**Office de tourisme des Cévennes d'Ardèche**

[contact@cevennes-ardeche.com](mailto:contact@cevennes-ardeche.com)

<https://www.cevennes-ardeche.com/>