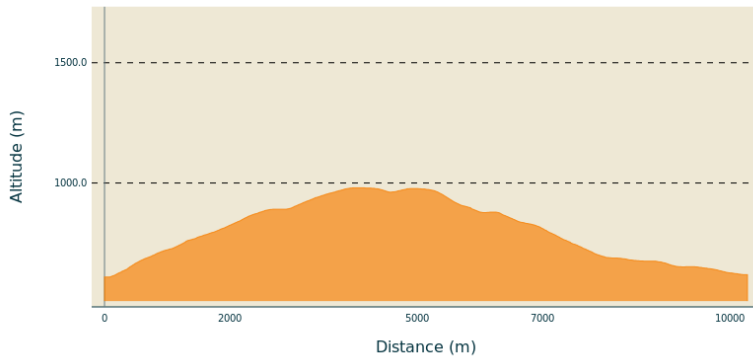


Le Col des Pizes

Val Eyrieux

Profil altimétrique



Altitude min 609 m Altitude max 980 m

Infos pratiques

Pratique : À pied

Durée : 3 h

Longueur : 10.3 km

Dénivelé positif : 389 m

Difficulté : Difficile

Type : Boucle

Thèmes : Lac - Rivière - Cascade, Patrimoine bâti, Patrimoine historique et religieux






Itinéraire

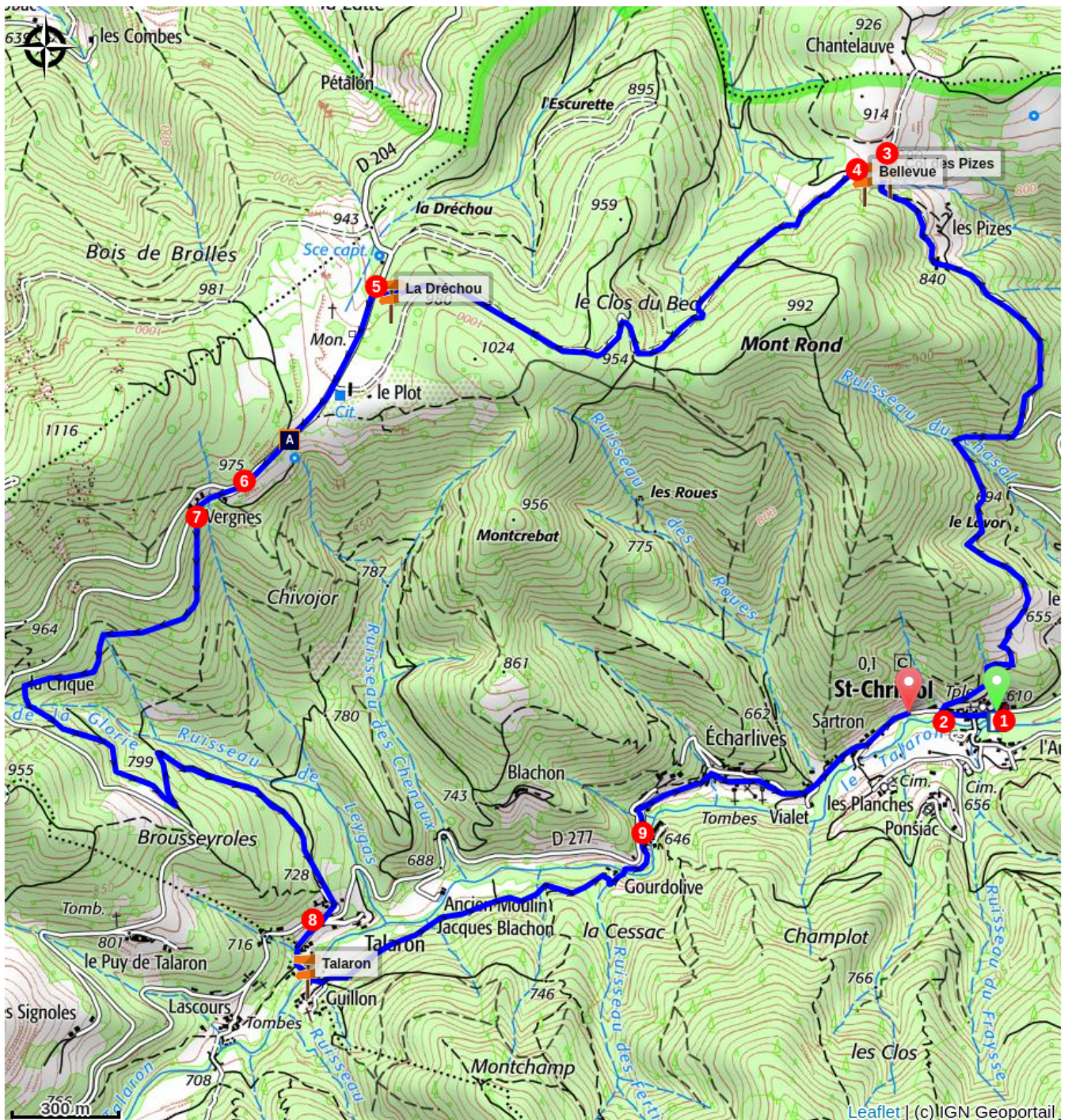
Départ : Mairie de St-Christol

Arrivée : Mairie de St-Christol

Balisage :  PR

Communes : 1. SAINT-CHRISTOL 2. SAINT-GENEST-LACHAMP

-  Au départ de la mairie, remonter la route D 277 sur 200 m.
- Monter le sentier à droite pour rejoindre le Col des Pizes.
-  Au poteau Col des Pizes, suivre Accons 6,4 km et Bellevue 0,1 km.
-  Au poteau Bellevue suivre Accons 6,3 km/La Dréchou 1,8 km. Poursuivre sur la piste montante jusqu'à la route D204.
-  Au poteau La Dréchou suivre St-Christol 6 km/Talaron 3,5 km. Remonter cette route sur 800 m.
- Au carrefour des petites routes descendre celle de gauche et traverser le hameau de Vergnes.
- A la sortie du hameau quitter la route et descendre à gauche le sentier dans la forêt. Poursuivre par une piste descendant jusqu'à la route D 277. Traverser cette route et descendre aux maisons de Talaron.
-  Au poteau Talaron suivre St-Christol 2,5 km. Après le pont aller à gauche par la piste et longer la rivière.
- A Echarlives prendre la petite route à droite jusqu'au village de St-Christol.



Comment venir ?

Accès routier

Du Cheylard prendre la D 264 en direction de St-Michel d'Aurance, puis au col du Pialon prendre la direction de St-Christol par la D 264 et la D 277.

Parking conseillé

mairie ou après le pont dans le village

Zones de sensibilité environnementale

Along your trek, you will go through sensitive areas related to the presence of a specific species or environment. In these areas, an appropriate behaviour allows to contribute to their preservation. For detailed information, specific forms are accessible for each area.

Natura 2000 Vallée de l'Eyrieux et ses affluents

Période de sensibilité :

Contact : Guillaume CHEVALIER / Chargé de mission Natura2000 et Espace Naturel Sensible / gchevalier@parc-monts-ardeche.fr- 06 16 70 46 88

Natura 2000 est une politique Européenne de préservation de la biodiversité qui s'inscrit dans l'accompagnement du développement socio-économique et culturel du territoire concerné. Avec ses presque 30 000 sites reconnus au niveau européen, il est aujourd'hui le plus grand réseau de sites naturels au monde. Le site que vous traversez est marqué par la présence d'une importante diversité, que ce soit dans les paysages, dans la géologie ou encore au travers des espèces de la faune ou de la flore qui y vivent. Ceci est lié à un territoire très diversifié : rivières, zones humides, forêts, milieux prairiaux, pelouses sèches, landes ou encore milieux alluviaux le compose; mais aussi à la diversité de l'exposition, des climats et de l'altitude (de 89 m d'altitude à plus de 1 300 m). Parmi les espèces emblématiques présentes sur ce site on peut évoquer le Sonneur à ventre jaune, La Loutre d'Europe, Le Léopard ocellé, l'Écrevisse à pattes blanches, le Ciste de Pouzol, La Pie Grièche grise, La Drosera, Le Pic noir, etc.