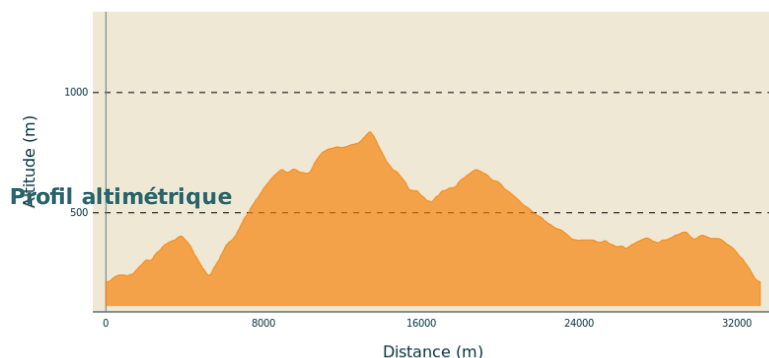


# VTT au Pays des Vans Circuit n°9 Les Salelles

PAYS DES VANS EN CEVENNES - LES SALELLES



Altitude min 212 m Altitude max 836 m

## Infos pratiques

Pratique : VTT

Durée : 4 h 30

Longueur : 33.2 km

Dénivelé positif : 1068 m

Difficulté : Difficile

Type : Boucle

Thèmes : Châtaigneraie, Patrimoine agricole, Patrimoine bâti

## Itinéraire

**Départ** : L'église des Salelles

**Arrivée** : L'église des Salelles








**Balisage** : ► VTT Circuit local

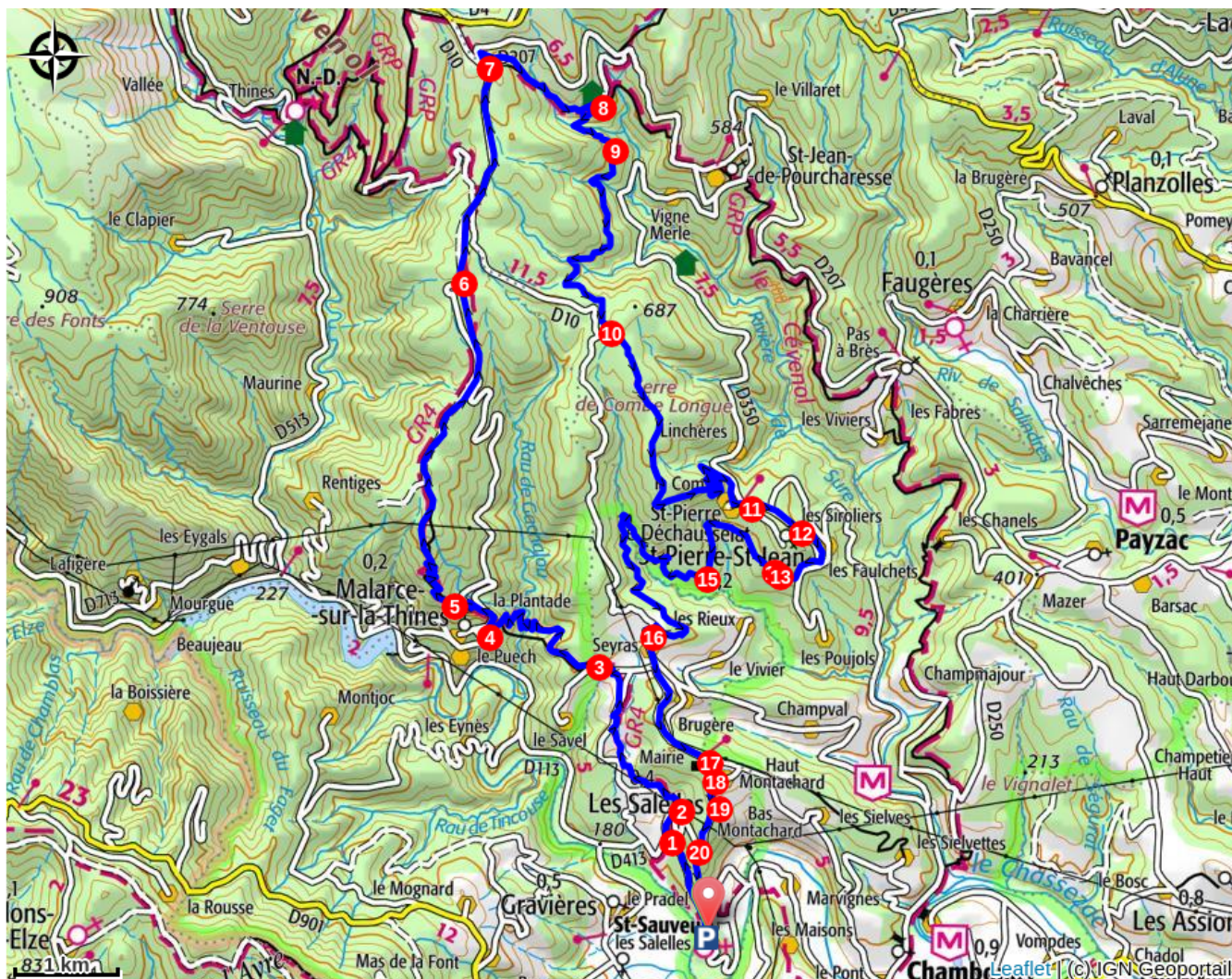
Communes : 1. LES SALELLES 2. MALARCE-SUR-LA-THINES 3. SAINT-PIERRE-SAINT-JEAN

Départ sous l'église des Salelles.

Bien suivre le balisage VTT: ►►

- 1- **Les Champels** - suivre ►► Sabatier 0,4km
- 2- **Sabatier** - suivre ►► Luminière 2,1km
- 3- **Luminière** - suivre ►► Malarce 2,5km
- 4- **Malarce** - suivre ►► Lous Clos 0,8km
- 5- **Lous Clos** - suivre ►► La Croix de Comte 4,3km
- 6- **La Croix de Comte** - suivre ►► Le Peyras 2km
- 7- **Le Peyras** - suivre ►► Dépoudent 1,7km
- 8- **Dépoudent** - suivre ►► Térés 1km
- 9- **Térés** - suivre ►► Combe Longue 2,7km
- 10- **Combe Longue** - suivre ►► St Pierre le Déchausselat 3,8km
- 11- **St Pierre le Déchausselat** - suivre ►► Les Siroliers 0,6km
- 12- **Les Siroliers** - suivre ►► Térondel 1,1km
- 13- suivre ►► Térondel 0,1km
- 14- **Térondel** - suivre ►► La Rompude 1,4km
- 15- **La Rompude** - suivre ►► Seyras 3,7km
- 16- **Seyras** - suivre ►► Travers de Loutre 2,6km

- 17- suivre 
- 18-  suivre  Bas Montachard 0,2km
- 19-  **Bas Montachard** - suivre  Les Champels 0,6km
- 20-  **Les Champels** - suivre  L'église des Salelles 0,9km



## VTT

Purement chemins impraticables sans VTT (pas de distance minimale ou maximale)

## Comment venir ?

### Accès routier

Depuis Les Vans (10 km) ou Joyeuse (21 km) prendre la direction Les Salelles.

### Parking conseillé

Les Salelles, L'Eglise

## Lieux de renseignement

### Office de tourisme des Cévennes d'Ardèche

[contact@cevennes-ardeche.com](mailto:contact@cevennes-ardeche.com)

<https://www.cevennes-ardeche.com/>