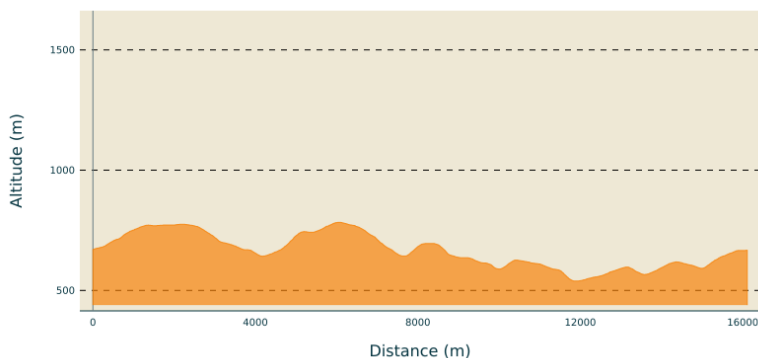


Saint-Apollinaire-de-Rias - Vers les sources de la Dunière

Privas Centre Ardèche - SAINT-APOLLINAIRE-DE-RIAS



Profil altimétrique



Altitude min 539 m Altitude max 783 m

Infos pratiques

Pratique : À pied

Durée : 5 h

Longueur : 16.1 km

Dénivelé positif : 527 m

Difficulté : Difficile

Type : Boucle

Thèmes : Patrimoine agricole

Itinéraire


Départ : Saint-Apollinaire-de-Rias, panneau Infos Rando à côté de l'église


Arrivée : Retour au point de départ


Balisage :  GRP  PR

Communes : 1. SAINT-APOLLINAIRE-DE-RIAS 2. SAINT-JEAN-CHAMBRE 3. VERNOUX-EN-VIVARAIS

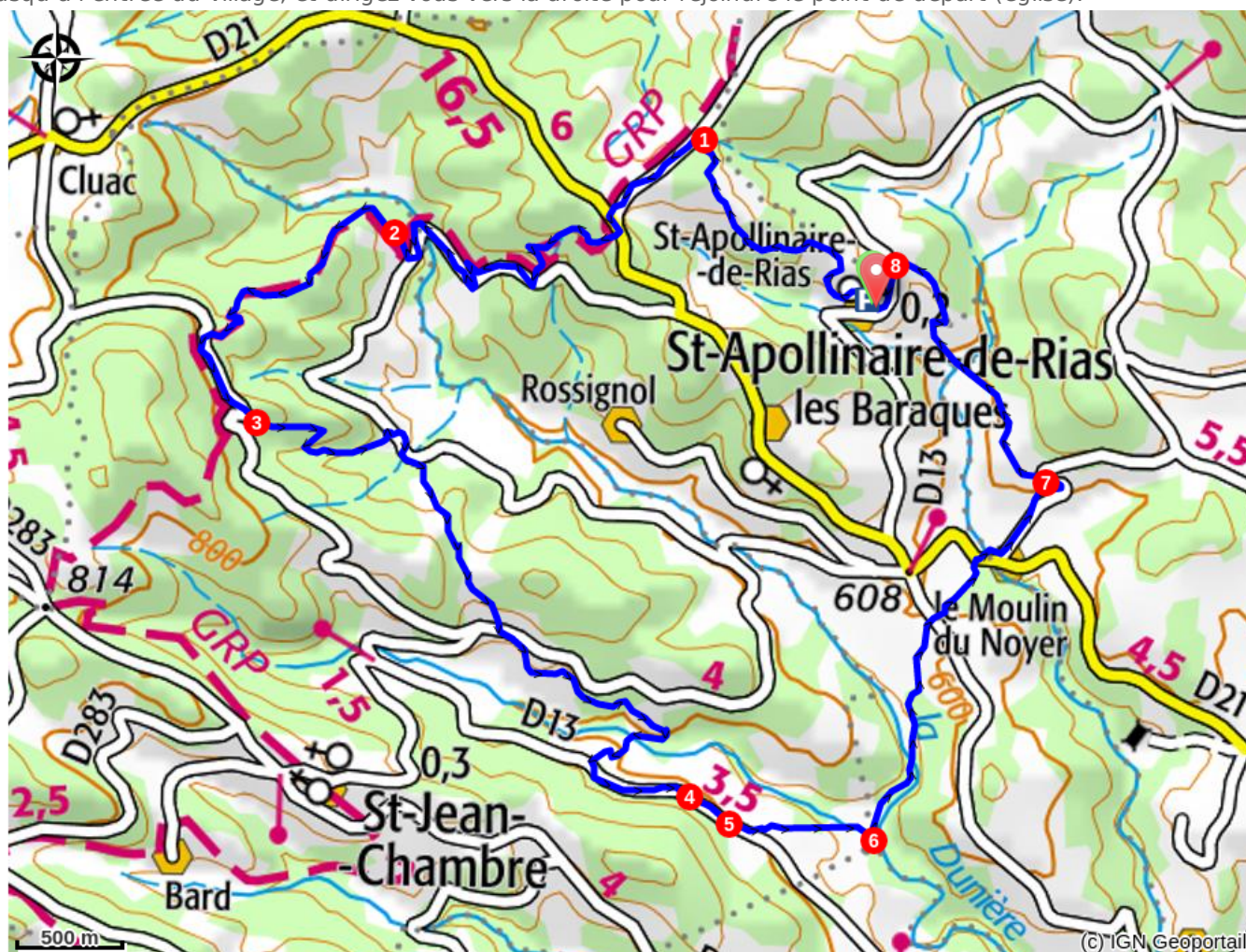
Laissez l'église sur votre gauche et montez dans le village par l'unique rue étroite (Rue de l'église romane). À la sortie du village, à la fin du goudron, prenez à droite le chemin qui monte en longeant des champs. Plus loin, poursuivez vers la gauche sur un chemin qui traverse un bois et qui rejoint le hameau Combier. Continuez sur la petite route (Chemin du Petit Combier) jusqu'au carrefour routier.

1.  Au **mât "Combier"**, suivez la direction "**Lafaurie 2,8 km - St-Jean-Chambre 8,7 km**". Suivez la petite route en allant tout droit pour rejoindre la route D21 (laissez la Route du Bois Plot sur votre droite). Traversez la route D21, et empruntez en face le sentier qui descend à travers bois. Plus bas, à côté du hameau La Tailla, suivez la petite route vers la gauche puis vers la droite. Plus bas, la route passe à côté du hameau Le Chazalet, puis franchit la rivière La Dunière, puis rejoint le hameau Lafaurie. Dans le hameau, prenez le chemin à droite (Chemin de Martel).

2.  Au **mât "Lafaurie"**, suivez la direction "**La Croix du Loup 3,8 km - St-Jean-Chambre 5,9 km**". Continuez sur le chemin qui monte à travers bois. Lorsque vous atteignez le hameau La Maisonneuve, suivez la route vers la gauche.

3.  Au **mât "Auray"**, suivez la direction "**Grand Reboul 4,5 km - St-Jean-Chambre 6,3 km**". Empruntez le chemin qui descend à gauche dans le bois et rejoint le hameau Grimaudier. Juste après, dans le hameau Dunière, suivez la route vers la droite sur environ 150 m, puis prenez à droite le chemin qui monte vers le Serre de la Chave et redescend ensuite vers le hameau Les Sagnes. Suivez la route D13 vers la gauche sur environ 150 m, puis continuez à droite (Chemin des Frènes) vers le bas du hameau Les Collanges. Plus loin, traversez le hameau Ranchy, puis descendez à droite et franchissez la rivière Le Verdayer. Remontez sur l'autre versant, passez le hameau La Chabanne, allez jusqu'à la route D13, et suivez cette dernière vers la gauche sur environ 500 m.

4. 🚦 Au **mât "Grand Reboul"**, suivez la direction "**Riou 1,5 km - Silhac 3,7 km**". Continuez le long de la route sur environ 200 m.
5. 🚦 Au **mât "Chazal"**, suivez la direction "**Gamare 0,8 km - St-Apollinaire-de-Rias 5,1 km**". Suivez le chemin qui descend, puis longez la rivière.
6. 🚦 Au **mât "Gamare"**, suivez la direction "**Le Noyer 2,3 km - St-Apollinaire-de-Rias 4,3 km**". Empruntez la passerelle qui franchit la rivière Le Verdayer, et remontez en face en longeant la rivière La Dunière (que vous traversez plus loin). Montez jusqu'à la petite route (croix de mission) et, au carrefour routier suivant, allez en face pour longer un champ et entrer dans un petit bois. Traversez un champ et rejoignez la route D21. Suivez cette dernière vers la droite jusqu'au hameau Le Moulin du Noyer, en passant sur la passerelle qui franchit la rivière Le Sérouan. Dans le hameau, continuez à gauche sur la Route du Noyer qui monte jusqu'au hameau Le Noyer.
7. 🚦 Au **mât "Le Noyer"**, suivez la direction "**St-Apollinaire-de-Rias 2 km**". Suivez le chemin, franchissez la rivière Le Sérouan, passez près des ruines du moulin de Rossille, et continuez sur le sentier qui monte à travers bois. Le sentier rejoint un chemin, suivez celui-ci vers la droite sur environ 50 m, puis continuez vers la gauche en montant en lisière de bois.
8. 🚦 Au **mât "Rancounet"**, suivez la direction "**St-Apollinaire-de-Rias 0,4 km**". Suivez la petite route jusqu'à l'entrée du village, et dirigez-vous vers la droite pour rejoindre le point de départ (église).



Comment venir ?

Parking conseillé

Petit parking à côté de l'église (GPS : 44.925563, 4.598830)