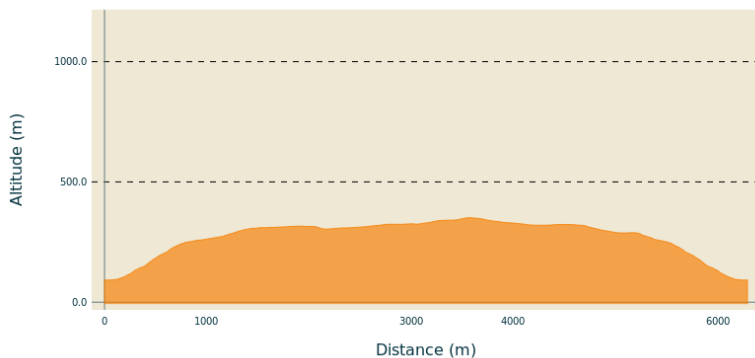


Le Pouzin - Le Serre du Gouvernement

Privas Centre Ardèche



Profil altimétrique



Altitude min 92 m Altitude max 351 m

Infos pratiques

Pratique : À pied

Durée : 2 h 30

Longueur : 6.3 km

Dénivelé positif : 277 m

Difficulté : Moyen

Type : Boucle

Thèmes : Sommet et points de vue

Itinéraire


Départ : Le Pouzin, panneau Infos Rando sur la Place de l'Ouvèze (à proximité de l'église)


Arrivée : Retour au point de départ


Balisage : GR PR

Communes : 1. LE POUZIN 2. ROMPON

Face au **panneau Infos Rando**, empruntez à gauche la Route du Pont Romain qui descend légèrement, longez la digue de la rivière L'Ouvèze, puis allez à gauche entre les maisons (Rue Germain et Georges Bernard). Montez à droite par la voie sans issue très pentue, empruntez les escaliers en béton sur la droite, puis suivez le chemin qui s'élève sur les pentes de roches calcaires (sentier pentu et accidenté). Passez sous la ligne électrique et continuez dans un secteur où la végétation est assez basse (composée d'arbustes essentiellement).

1.  Au **mât "Grange de Cru"**, suivez la direction "**St-Julien-en-St-Alban 4,3 km**". Traversez la zone rocheuse avec prudence, puis continuez sur la vire (palier étroit sur la pente de la montagne) en ayant Le Pouzin et le fleuve Rhône sur votre droite. Passez de nouveau sous la ligne électrique, puis allez à droite pour passer un bosquet d'arbres, puis montez à gauche pour avoir la Vallée de l'Ouvèze sur votre droite. Montez encore un peu pour atteindre le plateau, et continuez en bordure de falaise jusqu'au portail. Passez et refermez ce dernier, continuez en direction de la ligne à haute tension, puis descendez vers la droite.

2.  Au **mât "Gommée"**, suivez la direction "**Col de Linte 2,8 km - St-Julien-en-St-Alban 5 km**". Progressez en bordure de falaise, passez sous la ligne à haute tension, puis franchissez un autre portail. Plus loin, profitez du magnifique point de vue panoramique sur la Vallée de l'Ouvèze (de Rompon jusqu'à la montagne du Charray et au Col de l'Escrinet). Passez à proximité d'un pylône métallique, et continuez par un sentier bien marqué au sol.

3.  Au **mât "Serre du Gouvernement"**, suivez la direction "**Le Pouzin 2,8 km - Grange de Cru 1,9 km**". Suivez la piste bordée de clôture qui traverse le plateau du Serre du Gouvernement en direction de la Vallée du Rhône. Laissez une voie sans issue sur la droite, passez sous la ligne à haute tension. Continuez jusqu'à la petite route, et poursuivez en face en longeant des clôtures grillagées. Descendez en surplombant la Vallée du Rhône.

