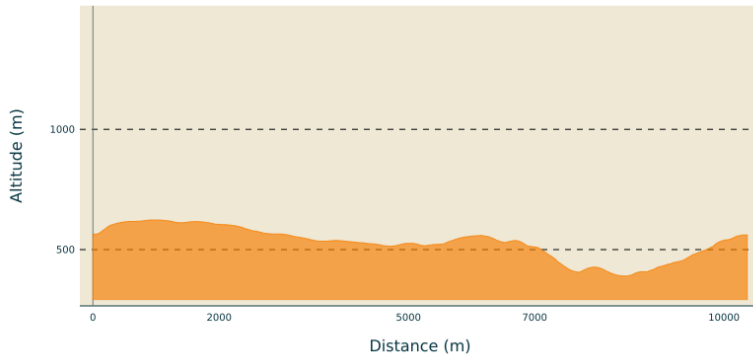


Saint-Maurice-en-Chalencon - Les corniches de l'Eyrieux

Privas Centre Ardèche - SAINT-MAURICE-EN-CHALENCON



Profil altimétrique



Altitude min 390 m Altitude max 623 m

Infos pratiques

Pratique : À pied

Durée : 3 h 30

Longueur : 10.4 km

Dénivelé positif : 325 m

Difficulté : Moyen

Type : Boucle

Thèmes : Patrimoine agricole, Sommet et points de vue

Itinéraire

Départ : Saint-Maurice-en-Chalencon, panneau Infos Rando au hameau Alliandre (à côté de la Mairie)





Arrivée : Retour au point de départ

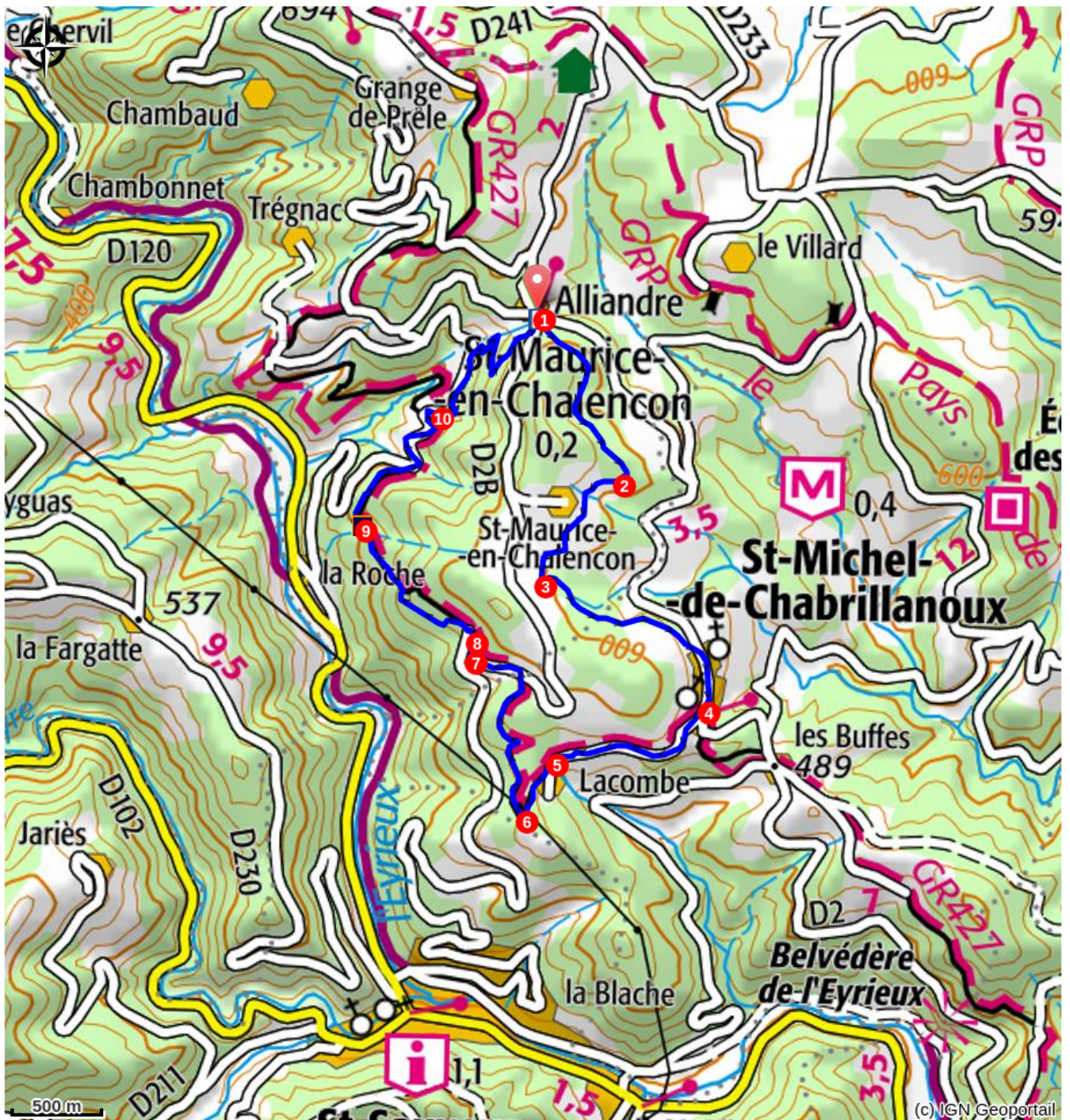
Balisage : GR PR

Communes : 1. SAINT-MAURICE-EN-CHALENCON 2. SAINT-MICHEL-DE-CHABRILLANOUX

Laissez le panneau Infos Rando derrière vous et allez au carrefour routier.

- Au **mât "Alliandre"**, suivez la direction "**St-Michel-de-Ch. 3,4 km**". Suivez la piste qui monte en sous-bois. À la lisière, tournez à gauche, puis longez les maisons pour rejoindre la petite route.
- Au **mât "Combiér"**, suivez la direction "**Garay 3,9 km - St-Michel-de-Ch. 5,6 km**". Suivez la petite route. Peu après le bâtiment agricole, tournez à gauche et empruntez un large chemin entre prairies et vergers.
- Au **mât "Le Buis"**, suivez la direction "**St-Michel-de-Ch. 1,1 km**". Entrez dans le bois, longez deux lacs collinaires, puis descendez par la petite route jusqu'au village de Saint-Michel-de-Chabrillanoux. Traversez la Place du village (fontaine et table d'orientation), puis passer plus loin devant la Mairie.
- Au **mât "Le Rioulara"**, suivez la direction "**Garay 1,4 km - St-Sauveur-de-M 3,4 km**". Suivez la petite route.
- Au **mât "La Combe"**, suivez la direction "**Garay 0,3 km - St-Sauveur-de-M 2,3 km**". Montez sur la piste bordée de résineux. Continuez à monter dans les bois, puis amorcez une descente.
- Au **mât "Garay"**, suivez la direction "**St-Maurice Alliandre 5,1 km**". À la patte d'oie, montez à droite sous les résineux, sur un chemin sinueux bordé d'anciennes terrasses agricoles. Au niveau de la route, descendez vers la gauche.

7.  Au **mât "Trouiller Haut"**, suivez la direction "**St-Maurice Alliandre 3,5 km**". Suivez la petite route sur environ 100 m.
8.  Au **mât "Trouiller"**, suivez la direction "**St-Maurice Alliandre 3,4 km**". Suivez le sentier qui surplombe la petite route. Plus loin, le sentier descend le long de murets et de clôtures. Continuez la descente sur le sentier pierreux, bordé de buis, pour rejoindre le hameau Chastelard.
9.  Au **mât "Chastelard"**, suivez la direction "**St-Maurice Alliandre 2,5 km**". Empruntez un escalier le long des maisons, et continuez sur un chemin pierreux (attention : passage sur une dalle de pierre qui peut être glissante en cas de pluie). Au niveau de la route, allez vers la droite, passez le pont et marchez jusqu'au hameau.
10.  Au **mât "Béranger"**, suivez la direction "**St-Maurice Alliandre 1,3 km**". Suivez la route en légère montée, en laissant le GR en contrebas à gauche. Après le virage de la route, empruntez le chemin qui monte à droite. Effectuez la longue montée en suivant les virages, pour atteindre le carrefour routier d'Alliandre (point de départ).



Comment venir ?

Parking conseillé

Parking d'Alliandre (GPS : 44.858267, 4.590028)

Zones de sensibilité environnementale

Along your trek, you will go through sensitive areas related to the presence of a specific species or environment. In these areas, an appropriate behaviour allows to contribute to their preservation. For detailed information, specific forms are accessible for each area.

Natura 2000 Vallée de l'Eyrieux et ses affluents

Période de sensibilité :

Contact : Guillaume CHEVALIER / Chargé de mission Natura2000 et Espace Naturel Sensible / gchevalier@parcs-monts-ardeche.fr- 06 16 70 46 88

Natura 2000 est une politique Européenne de préservation de la biodiversité qui s'inscrit dans l'accompagnement du développement socio-économique et culturel du territoire concerné. Avec ses presque 30 000 sites reconnus au niveau européen, il est aujourd'hui le plus grand réseau de sites naturels au monde. Le site que vous traversez est marqué par la présence d'une importante diversité, que ce soit dans les paysages, dans la géologie ou encore au travers des espèces de la faune ou de la flore qui y vivent. Ceci est lié à un territoire très diversifié : rivières, zones humides, forêts, milieux prairiaux, pelouses sèches, landes ou encore milieux alluviaux le compose; mais aussi à la diversité de l'exposition, des climats et de l'altitude (de 89 m d'altitude à plus de 1 300 m). Parmi les espèces emblématiques présentes sur ce site on peut évoquer le Sonneur à ventre jaune, La Loutre d'Europe, Le Léopard ocellé, l'Écrevisse à pattes blanches, le Ciste de Pouzolz, La Pie Grièche grise, La Drosera, Le Pic noir, etc.