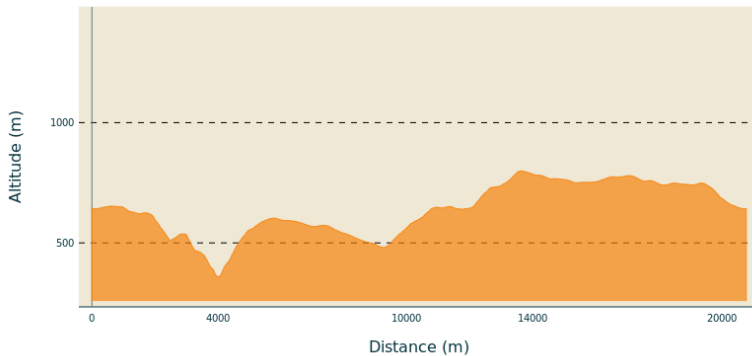


# Saint-Julien-le-Roux - Autour de l'Ève

PRIVAS CENTRE ARDECHE - SAINT-JULIEN-LE-ROUX



## Profil altimétrique



Altitude min 358 m Altitude max 799 m

## Infos pratiques

Pratique : À pied

Durée : 6 h 30

Longueur : 20.8 km

Dénivelé positif : 674 m

Difficulté : Difficile

Type : Boucle

Thèmes : Patrimoine agricole, Sommet et points de vue

## Itinéraire






**Départ** : Saint-Julien-le-Roux, parking de l'église dans le village

**Arrivée** : Retour au point de départ

**Balisage** :  GR  GRP  PR

Communes : 1. SAINT-JULIEN-LE-ROUX 2. SAINT-FORTUNAT-SUR-EYRIEUX 3. VERNOUX-EN-VIVARAIS 4. BOFFRES 5. GILHAC-ET-BRUZAC

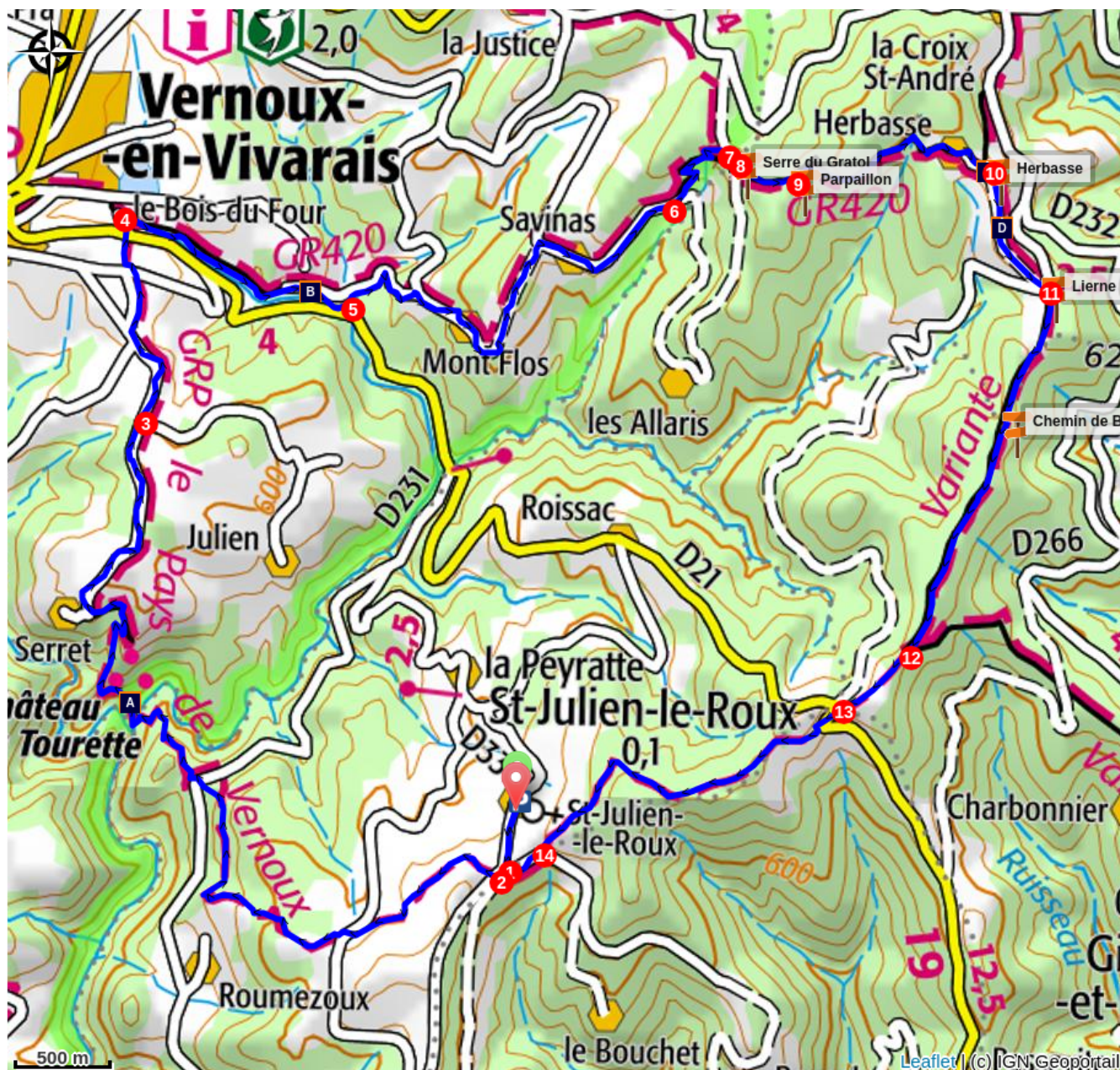
À la sortie du parking, suivez la route vers la gauche sur environ 350 m.

-  Au **mât "La Croix"**, suivez la direction "**Vernoux en V. 8,5 km**". Continuez sur la route sur environ 70 m.
-  Au **mât "Serre du Clôt"**, suivez la direction "**Vernoux en V. 8,5 km**". Suivez le chemin, passez à gauche du tunnel agricole vert, puis longez des prairies et des bois. Rejoignez une petite route, suivez-la vers la gauche sur environ 300 m en direction du hameau Le Vernet. Continuez sur le sentier qui descend à gauche. Traversez prudemment la route D231 au niveau d'un virage, et prenez en face le sentier qui descend jusqu'à la rivière L'Ève. Empruntez la passerelle, remontez l'autre versant (les ruines du Château de la Tourette sont sur votre droite), puis suivez à gauche le chemin puis la route.
-  Au **mât "Montunaud"**, suivez la direction "**Vernoux-en-Vivarais 2 km**". Suivez la route sur environ 500 m, et empruntez à droite le Chemin des Sablières qui débouche sur le Chemin du Vernet. Continuez à gauche sur 20 m puis empruntez à droite le Chemin Abraham Mazel. Descendez le petit escalier au bout du chemin, traversez la route D21 et empruntez en face la petite route en direction du Lac aux Ramiers (Chemin de Tacanet).
-  Au **mât "Lac aux Ramiers"**, suivez la direction "**Le Gratol 5,3 km - Boffres 8,6 km**". Suivez le Chemin de Cantinou, et descendez par la piste qui longe la rivière L'Ève.
-  Au **mât "Les Petits Ponts"**, suivez la direction "**Le Gratol 3,8 km - Boffres 7,1 km**". Empruntez la petite route qui mène au hameau Montflos, puis le chemin qui mène au hameau Savinas. Au niveau du le

chemin goudronné, allez à droite.

6.  Au **mât "L'Adreyt de Savinas"**, suivez la direction "**Le Gratol 0,9 km - Boffres 4,2 km**". Suivez le chemin qui monte.
7.  Au **mât "Gratol"**, suivez la direction "**Serre du Gratol 0,1 km - Boffres 5,5 km**". Suivez le chemin en bordure de champ sur environ 100 m.
8.  Au **mât "Serre du Gratol"**, suivez la direction "**Herbasse 1,6 km - Boffres 5,4 km**". Suivez le chemin en sous-bois.
9.  Au **mât "Parpaillon"**, suivez la direction "**Herbasse 1,3 km - Boffres 5 km**". Suivez le chemin qui monte en sous-bois.
10.  Au **mât "Herbasse"**, suivez la direction "**Col de la Mure 3,4 km - St Julien le Roux 6,4 km**". Suivez le chemin qui passe au sommet du Serre de Lierne (beau point de vue panoramique sur la Vallée du Rhône et le massif des Alpes).
11.  Au **mât "Lierne"**, suivez la direction "**Col de la Mure 2,8 km - St Julien le Roux 5,5 km**". Suivez le chemin en sous-bois.
12.  Au **mât "Serre de Font Limouse"**, suivez la direction "**Col de la Mure 0,5 km - St Julien le Roux 3,4 km**". Suivez le chemin en sous-bois jusqu'au Col de la Mure.
13.  Au **mât "Col de la Mure"**, suivez la direction "**St Julien le Roux 3 km**". Suivez la route D21 sur environ 150 m, jusqu'au virage en épingle, puis prenez le sentier à droite. Le sentier serpente en sous-bois puis descend vers le Col de la Vignasse.
14.  Au **mât "La Vignasse"**, suivez la direction "**Vernoux en V. 8,8 km - St-Julien-le-Roux 0,8 km**". Suivez le chemin qui descend, puis la petite route jusqu'à l'intersection (**mât "La Croix"**).

1. Allez à droite vers le village pour rejoindre le point de départ.



### Comment venir ?

#### Parking conseillé

Parking de l'église Saint-Julien (GPS : 44.866410, 4.681658)

### Zones de sensibilité environnementale

Along your trek, you will go through sensitive areas related to the presence of a specific species or environment. In these areas, an appropriate behaviour allows to contribute to their preservation. For detailed information, specific forms are accessible for each area.

### **Natura 2000 Vallée de l'Eyrieux et ses affluents**

Période de sensibilité :

Contact : Guillaume CHEVALIER / Chargé de mission Natura2000 et Espace Naturel Sensible / gchevalier@parc-monts-ardeche.fr- 06 16 70 46 88

Natura 2000 est une politique Européenne de préservation de la biodiversité qui s'inscrit dans l'accompagnement du développement socio-économique et culturel du territoire concerné. Avec ses presque 30 000 sites reconnus au niveau européen, il est aujourd'hui le plus grand réseau de sites naturels au monde. Le site que vous traversez est marqué par la présence d'une importante diversité, que ce soit dans les paysages, dans la géologie ou encore au travers des espèces de la faune ou de la flore qui y vivent. Ceci est lié à un territoire très diversifié : rivières, zones humides, forêts, milieux prairiaux, pelouses sèches, landes ou encore milieux alluviaux le compose; mais aussi à la diversité de l'exposition, des climats et de l'altitude (de 89 m d'altitude à plus de 1 300 m). Parmi les espèces emblématiques présentes sur ce site on peut évoquer le Sonneur à ventre jaune, La Loutre d'Europe, Le Léopard ocellé, l'Écrevisse à pattes blanches, le Ciste de Pouzolz, La Pie Grièche grise, La Drosera, Le Pic noir, etc.