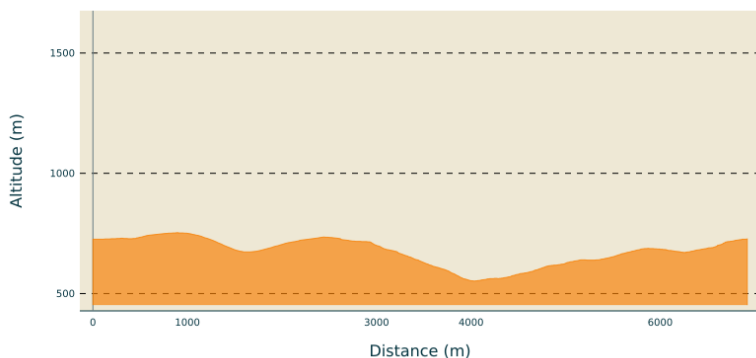


Saint-Julien-du-Gua - Autour du Ruisseau de Gournier

PRIVAS CENTRE ARDECHE - SAINT-JULIEN-DU-GUA



Profil altimétrique



Altitude min 552 m Altitude max 753 m

Infos pratiques

Pratique : À pied

Durée : 2 h 15

Longueur : 6.9 km

Dénivelé positif : 285 m

Difficulté : Moyen

Type : Boucle

Thèmes : Patrimoine agricole

Itinéraire





Départ : Saint-Julien-du-Gua, entrée ouest du hameau Intres (stationnement au-dessus du gîte "Les Lavandes")


Arrivée : Retour au point de départ


Balisage : PR


Communes : 1. SAINT-JULIEN-DU-GUA 2. AJOUX


Suivez la route qui descend, en direction du panneau de localisation « Intres ».

-  Au **mât "Bachas des Fontettes"**, suivez la direction "**Intres 0,1 km - Blaizac 2,6 km - La Pervenche 2,2 km**". Suivez la route sur environ 40 m.
-  Au **mât "Intres"**, suivez la direction "**Blaizac 2,7 km - Champ de Blaizac 2,5 km**". Passez au-dessus des maisons (sur votre gauche) puis quittez la route pour monter sur la droite. Suivez le chemin bordé de murets et de genêts (beau point de vue sur le Rocher d'Ajoux). Descendez dans les bois (attention à bien obliquer sur la gauche pour rejoindre un petit ruisseau à proximité de murets en pierre sèche). Plus bas, franchissez le Ruisseau de Gournier, puis suivez la sente du haut pour entrer dans un bois de hêtres puis une châtaigneraie. Sortez de la châtaigneraie par une piste enherbée, et poursuivez la montée jusqu'au captage d'eau en direction du hameau Blaizac.
-  Au **mât "Champ de Blaizac"**, suivez la direction "**Intres 4,5 km - Blaizac 0,2 km - L'Ubac 0,5 km**". Empruntez la ruelle qui descend et traverse le hameau.
-  Au **mât "Blaizac"**, suivez la direction "**La Pervenche 4,3 km - L'Ubac 0,3 km**". Montez la petite route. À la patte d'oie, continuez en face puis immédiatement à gauche sur le chemin bordé d'un muret et d'une prairie. Sous la maison, descendez vers la droite.
-  Au **mât "L'Ubac"**, suivez la direction "**Le Rocher d'Ajoux 3,2 km**". Descendez dans une châtaigneraie, suivez les virages du sentier, passez une autre châtaigneraie, puis poursuivez la descente en allant sur la gauche.

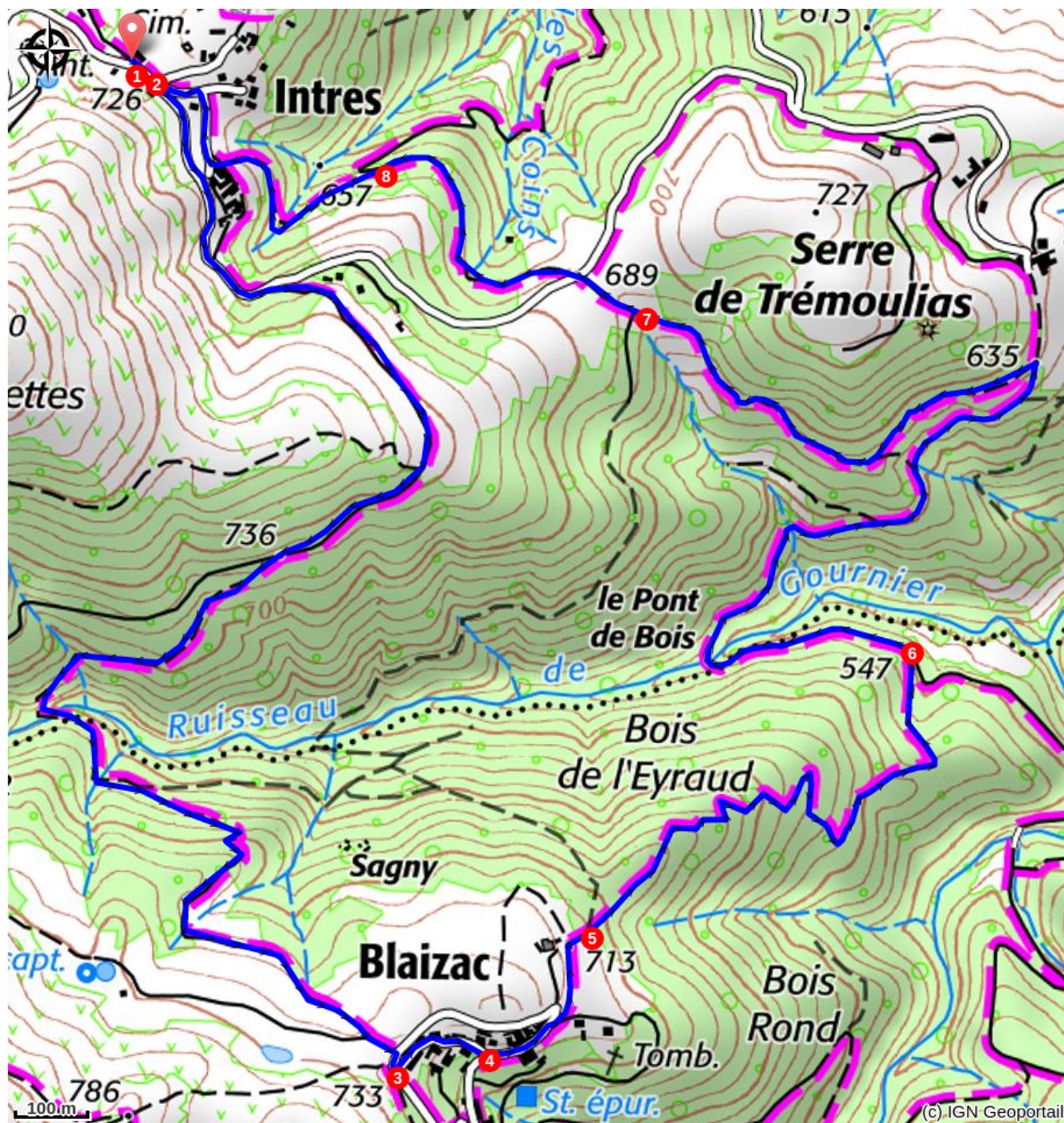
6.  Au **mât "Leyraud"**, suivez la direction "**St-Julien du Gua 8,7 km**". Surplombez le Ruisseau de Gournier qui coule sur votre droite. Passez le pont, et suivez le vieux chemin qui monte dans la chênaie. Attention : allez à gauche au niveau du parc à chevaux. Plus loin, passez un vieux portail, sortez du bois et montez en passant en contrebas d'une châtaigneraie.

7.  Au **mât "Serre de Trémoulias"**, suivez la direction "**Intres 1,2 km - Chanalette 0,6 km**". Dirigez-vous vers les poteaux électriques en béton. Traversez la prairie puis la route, continuez en face au-dessus du périmètre de protection du captage d'eau, puis passez sous la ligne électrique.

8.  Au **mât "Chanalette"**, suivez la direction "**Intres 0,6 km**". Suivez le chemin étroit et pierreux qui monte. Passez le ruisseau, continuez à monter, puis prenez à gauche le chemin empierré et dégradé (souvent très humide). En haut du chemin, allez à droite puis à gauche.

2.  Au **mât "Intres"**, suivez la direction "**St Julien du Gua 3,1 km - Bachas des Fontettes 0,1 km**". Suivez la route sur environ 40 m.

1. Au mât "Bachas des Fontettes", suivez la direction "St Julien du Gua 3 km". Suivez la route qui monte pour rejoindre le point de départ.



Comment venir ?

Parking conseillé

Petit parking au-dessus du gîte "Les Lavandes" (GPS : 44.769614, 4.468972)

Zones de sensibilité environnementale

Along your trek, you will go through sensitive areas related to the presence of a specific species or environment. In these areas, an appropriate behaviour allows to contribute to their preservation. For detailed information, specific forms are accessible for each area.

Espace Naturel sensible (ENS) Boutières

Période de sensibilité :

Contact : Guillaume CHEVALIER / Chargé de mission Natura2000 et Espace Naturel Sensible / gchevalier@parc-monts-ardeche.fr - 06 16 70 46 88

Les Espaces Naturels Sensibles sont des sites remarquables et représentatifs de la diversité des écosystèmes présents à l'échelle du Département, au regard de leur paysage, de leur géologie et du patrimoine naturel qu'ils renferment. Sur les 16 sites identifiés en Ardèche, le Département s'engage à leur préservation avec pour objectif de concilier une meilleure connaissance et un accueil du public maîtrisé. Le site ENS "Boutières" que vous traversez est marqué par des pentes fortes liées à la présence de 3 rivières La Gluèyres, L'Orsannes et L'Auzène. La diversité géologique, la diversité des expositions, de climat et de paysage induit la présence d'un patrimoine naturel riche et sensible. Parmi les espèces présentes on peut évoquer le Sonneur à ventre jaune, La Loutre d'Europe, Le Léopard ocellé, l'Écrevisse à pattes blanches, La Pie Grièche grise, L'Aigle Royal, La Drosera, Le Pic noir, etc.

une certaine fragilité nécessitant la mise en œuvre d'actions de préservation et de gestion, tout en étant des lieux de découverte pour le grand public.

Natura 2000 Vallée de l'Eyrieux et ses affluents

Période de sensibilité :

Contact : Guillaume CHEVALIER / Chargé de mission Natura2000 et Espace Naturel Sensible / gchevalier@parc-monts-ardeche.fr- 06 16 70 46 88

Natura 2000 est une politique Européenne de préservation de la biodiversité qui s'inscrit dans l'accompagnement du développement socio-économique et culturel du territoire concerné. Avec ses presque 30 000 sites reconnus au niveau européen, il est aujourd'hui le plus grand réseau de sites naturels au monde. Le site que vous traversez est marqué par la présence d'une importante diversité, que ce soit dans les paysages, dans la géologie ou encore au travers des espèces de la faune ou de la flore qui y vivent. Ceci est lié à un territoire très diversifié : rivières, zones humides, forêts, milieux prairiaux, pelouses sèches, landes ou encore milieux alluviaux le compose; mais aussi à la diversité de l'exposition, des climats et de l'altitude (de 89 m d'altitude à plus de 1 300 m). Parmi les espèces emblématiques présentes sur ce site on peut évoquer le Sonneur à ventre jaune, La Loutre d'Europe, Le Léopard ocellé, l'Écrevisse à pattes blanches, le Ciste de Pouzolz, La Pie Grièche grise, La Drosera, Le Pic noir, etc.