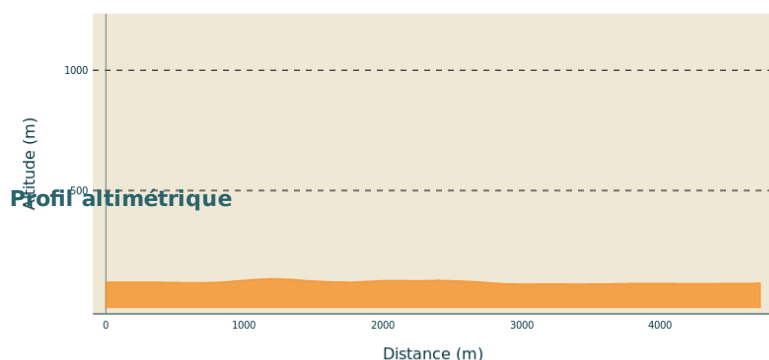


# Autour d'Alphonse Gurlhie

PAYS BEAUME DROBIE - CHANDOLAS



Altitude min 111 m Altitude max 133 m

## Infos pratiques

Pratique : À pied

Durée : 1 h 30

Longueur : 4.7 km

Dénivelé positif : 32 m

Difficulté : Facile

Type : Boucle

Thèmes : Art contemporain, Faune - Flore, Géologie

## Itinéraire

**Départ** : Polinno - Pépit'art, Chandolas

**Arrivée** : Polinno - Pépit'art, Chandolas


**Balisage** :  PR

Communes : 1. CHANDOLAS

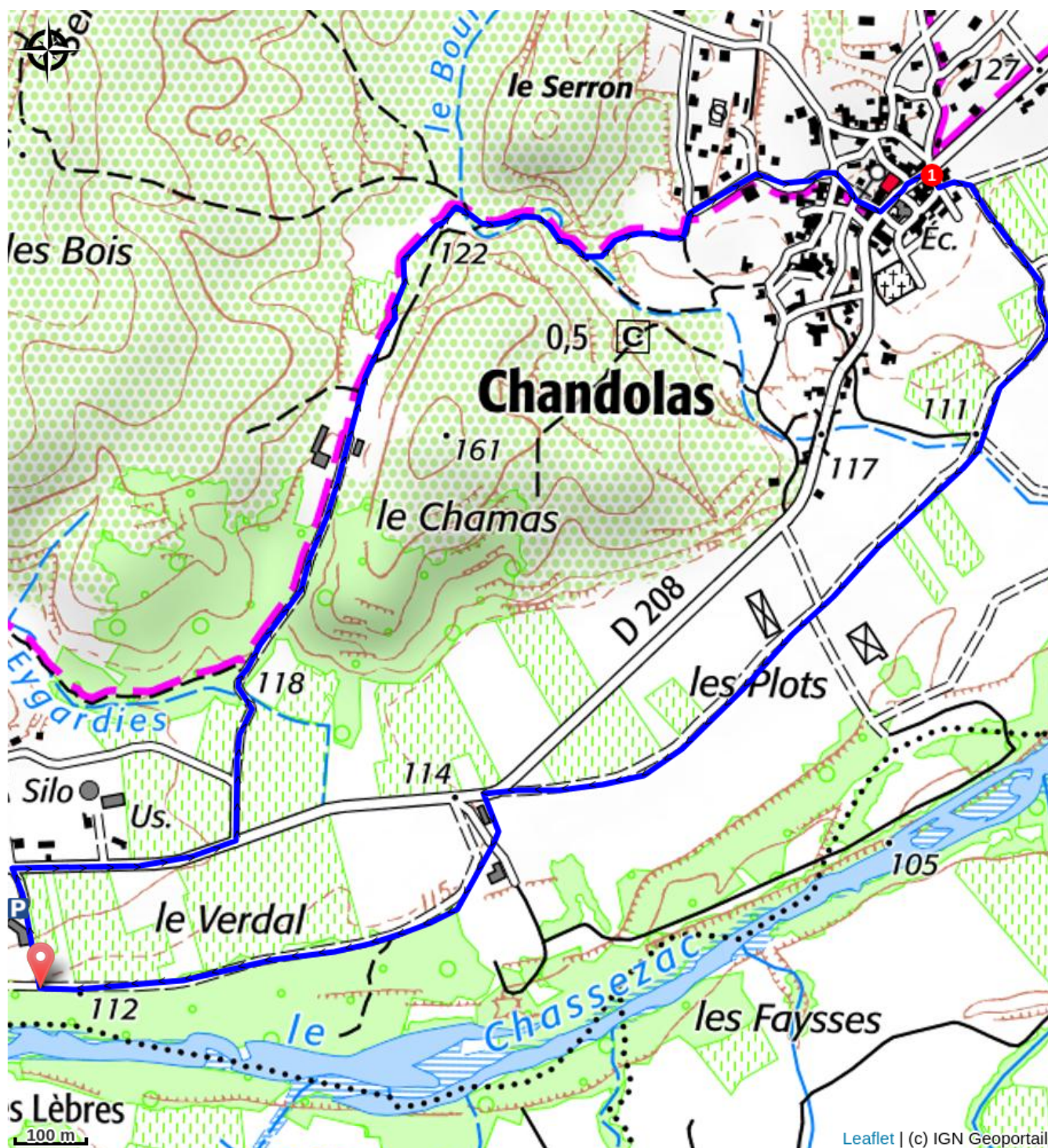
Sortir du parking et prendre la route à droite, continuer sur la route, au carrefour prendre à gauche le chemin dit de la "Vignasse", continuer puis prendre tout droit.

Passer devant la ferme des bois et continuer le sentier à travers les gras jusqu'au premières maisons.

Traverser le village jusqu'au poteau Chandolas

1.  Chandolas - Suivre "Pont de Maisonneuve - 2,4km". Prendre à gauche puis à droite, continuer sur le chemin qui traverse la plaine alluviale cultivée.

Ensuite, longer les rives du Chassezac. Une fois au niveau de la salle polyvalente, traverser le pré pour rejoindre votre point de départ.



## Comment venir ?

### Accès routier

Depuis Les Vans ( 15 km) suivre Vallon Pont D'Arc puis Chandolas. Depuis Joyeuse (12 km) suivre Alès, à Maisonneuve prendre Chandolas .

### Parking conseillé

Polinno - Pépit'art, Chandolas



### Lieux de renseignement

#### Office de tourisme des Cévennes d'Ardèche

[contact@cevennes-ardeche.com](mailto:contact@cevennes-ardeche.com)

<https://www.cevennes-ardeche.com/>