



**Balisage :**  PR

Difficulté Facile

Durée : 1 h

Longueur : 1.5 km

Dénivelé positif : 40 m

Type : Boucle



**Le sentier pédagogique de la colline des oliviers, entre murailles et champs en terrasses, vous permettra d'en savoir plus sur l'histoire et la culture de cet arbre légendaire qui produit la merveilleuse huile d'olive des Cévennes d'Ardèche.**

La colline des Oliviers, au dessus de la chapelle Ste-Philomène, offre une vue plongeante sur les Gorges du Chassezac et le bois de Païolive. Sous un soleil, parfois brûlant, la garrigue accueille le promeneur avec ses senteurs de thym, de lavande ou de pistachiers, ses cigales, ses sauterelles et autres lézards.

## Lieux de renseignement

### Office de tourisme des Cévennes d'Ardèche

contact@cevennes-ardeche.com

Tel : +33 (0)4 75 37 24 48

<https://www.cevennes-ardeche.com/>

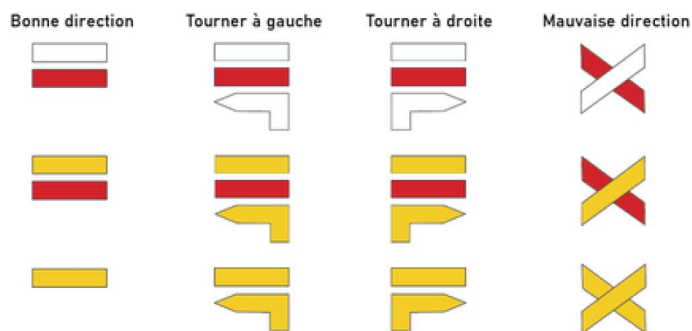


## Source

APIDAE

<http://www.apidae-tourisme.com>

## Balisage



## Toutes les informations pratiques

### Recommandations

Aucune traversée de la D901 n'est nécessaire. Veillez à emprunter le tunnel sous la route.

Le circuit ne présente pas de difficulté. Soyez bien équipé pour la marche et munissez vous d'eau et d'un chapeau en cas de chaleur.



### Matériel

Carte IGN 2838 OT

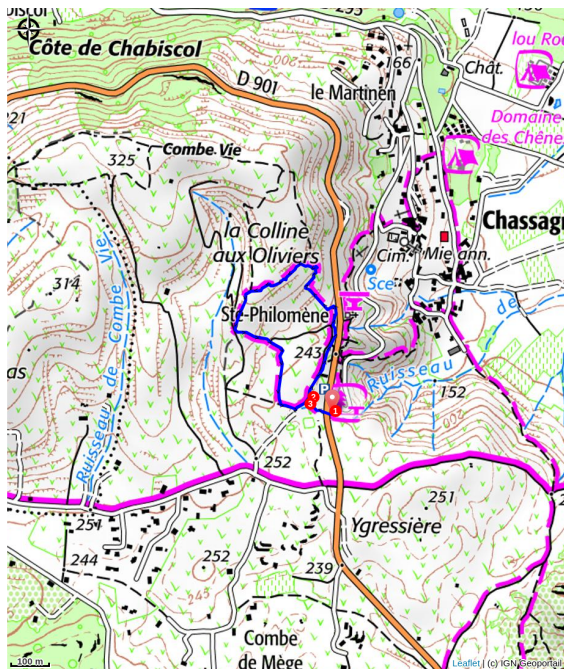
### Accès routier

Des Vans (4 km), prendre la D901 en direction d'Alès. Se garer au parking de la Gare.

De Joyeuse (12 km), prendre la D104 direction Alès. Continuer sur la D252, à droite, pour rejoindre le parking de la gare.

### Parking conseillé

Parking de la gare, Chassagnes



## Itinéraire

**Départ :** Parking de la gare, Chassagnes

**Arrivée :** Parking de la gare, Chassagnes

**Balisage :** PR

**Communes :** 1. LES VANS

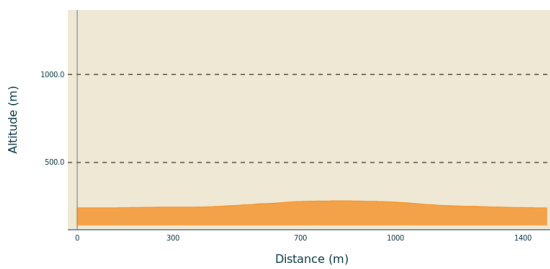
P - Du parking de la gare rejoindre le panneau de départ en suivant le balisage en bois gravé d'une branche d'olivier.

1 - Au panneau de départ continuer tout droit et emprunter le passage sous la route.

2 - Prendre à droite pour poursuivre votre balade.

3 - Repasser sous la route pour rejoindre votre véhicule.

## Profil altimétrique



Altitude min 242 m Altitude max 282 m

