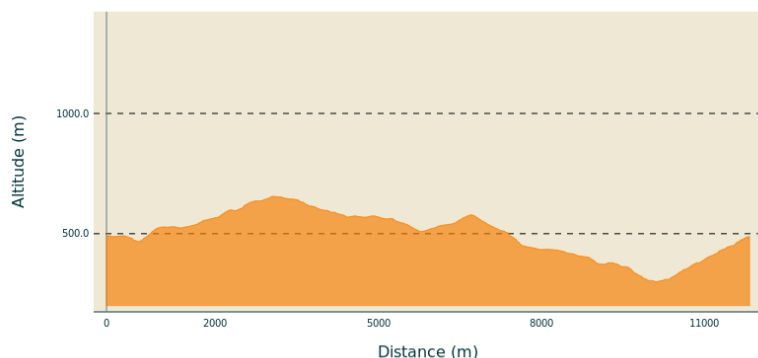


Circuit n°4 : De Chazeaux à la Vierge du Ranc

Courbier

Val de Ligne

Profil altimétrique



Altitude min 299 m Altitude max 655 m

Infos pratiques

Pratique : À pied

Durée : 4 h

Longueur : 11.8 km

Dénivelé positif : 479 m

Difficulté : Moyen

Type : Boucle

Thèmes : Patrimoine bâti, Sommet et points de vue

Accessibilité : Recommandé pour le VAE

Itinéraire

Départ : Place de l'église, Chazeaux

Arrivée : Place de l'église, Chazeaux

Balisage : PR

Communes : 1. CHAZEAX 2. CHASSIERS 3. ROCHER

Départ de la place de l'église : Sur le parking, suivre **[Les Fourches 2.8 km]** Passez devant les ruines du château, au bout du parking, puis longez la route qui descend sur la gauche. Passez devant la maison puis longez la route sur votre droite (impasse du pigeonier). Passez devant la maison et poursuivez sur un chemin en herbe. Continuez jusqu'au croisement puis empruntez le sentier caladé qui monte sur votre droite jusqu'à La Combe et la Miellerie du Monteil.

1. **La Combe** : **[Prunet 6.4 km]**. Longez la route sur la gauche sur 50m puis empruntez le chemin qui descend sur la gauche. A 500m, tournez à droite pour rejoindre la route. Suivez la sur 250m puis montez à droite des escaliers longeant les maisons de Basse-Méjanne. Suivez la voie d'accès à gauche et, à la fourche, prenez à droite sur 200m. Contournez les maisons de Haute-Méjanne par la gauche, poursuivez à droite dans les châtaigniers. Après le réservoir, continuez sur la gauche


2. **Les Fourches** : **[Le Vaure 2.8 km, Rocher 4.4 km]**


3. **L'Hubac** : **[Le Vaure 1.4 km, Rocher 3 km]** Au croisement, vous avez deux possibilités :



- La variante : 8,5 km, 400m dénivelé, 2h45  [Chazeaux 3.7 km] **(Vous arriverez à l'étape 8)**
- Continuer sur la DFCI (piste forestière) :  [Le Vaure 1.4 km, Rocher 3 km]

4.  **Ranc Courbier** :  [Le Vaure 0.6 km, Rocher 2.2 km] Au lieu-dit, poursuivez sur la route.

5.  **Le Vaure** :  [N.D de Bonne Rencontre par la Vierge 1.9 km, Chazeaux 5.9 km] Ce chemin traverse d'anciennes châtaigneraies et vous mène à la Vierge du Ranc Courbier. Continuez jusqu'au hameau de Joux, suivez le panneau mural :

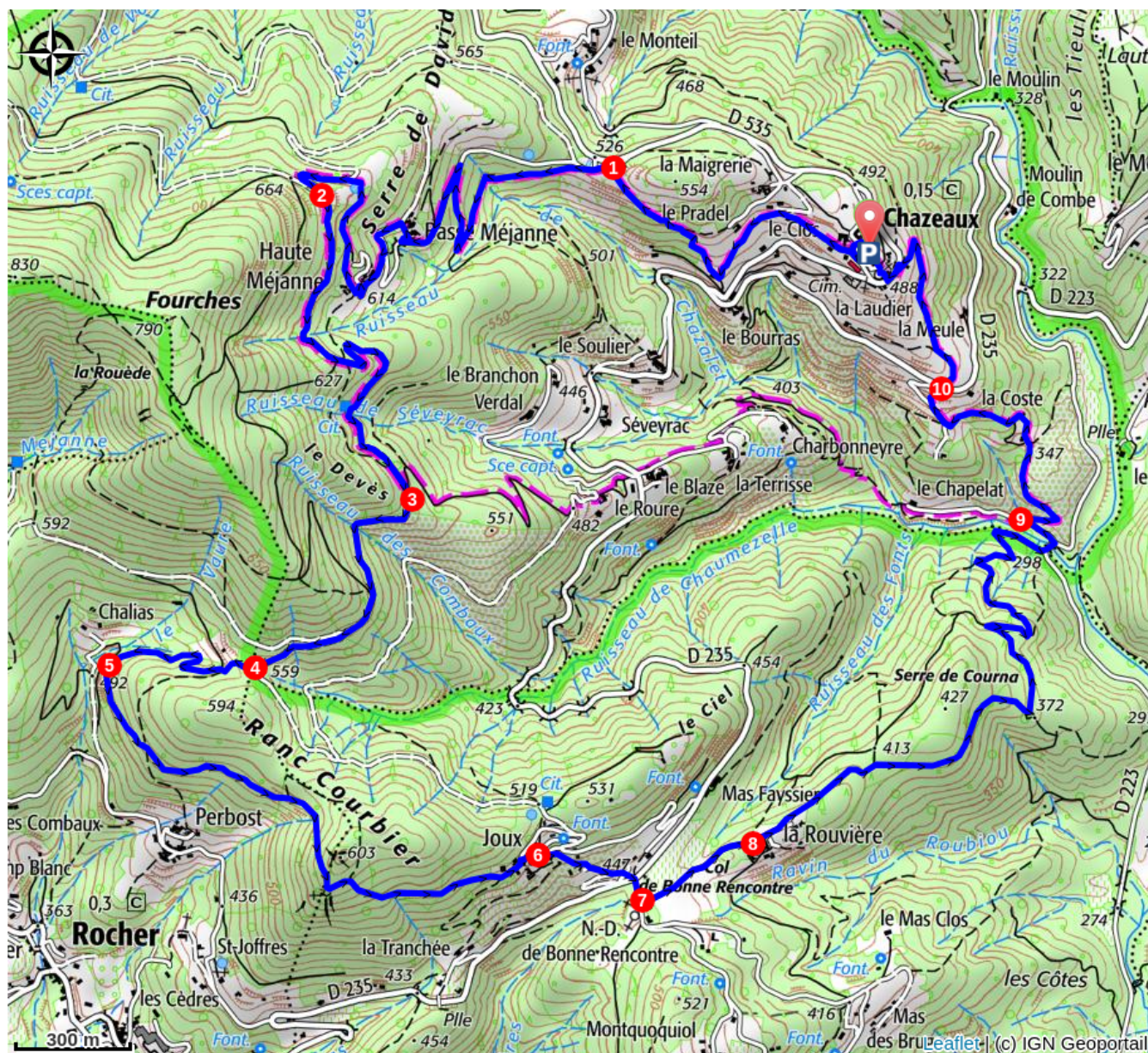
6. **Joux** :  [ND de Bonne Rencontre 0.4 km, Chazeaux 5.9 km]. Empruntez la calade qui descend sur la droite. Poursuivez jusqu'au carrefour.

7.  **Notre-Dame-de-Bonne-Rencontre** :  [Chazeaux 3.8 km, Chassiers 7.7 km]. Prenez à gauche et continuez jusqu'à l'embranchement.

8.  **La Rouvière** :  [Chazeaux 3.4 km]. Poursuivez sur le chemin à gauche. A la croisée des chemins, prenez à droite. *Vous avez une belle vue sur la vallée de la Lande.*

9.  **Pont de Charbonnier** :  [Chazeaux 1.4 km, Lentillères 4.3 km]. Suivez le chemin empierré qui monte jusqu'à la route.

10. 🚶 La Coste : 📏 [Chazeaux 0.7 km] Regagnez le village par le chemin de terre.



Comment venir ?

Accès routier

Suivre la D54. Se garer dans le village (place de la mairie), où se situe le départ.

Parking conseillé

Rue du château, Centre du village, Chazeaux

Accessibilité



Recommandé pour le VAE

 **Lieux de renseignement**

Office de tourisme du Val de Ligne

tourisme@cc-valdeligne.fr

Tel : 04 75 89 33 30

<http://www.tourisme-valdeligne.fr>