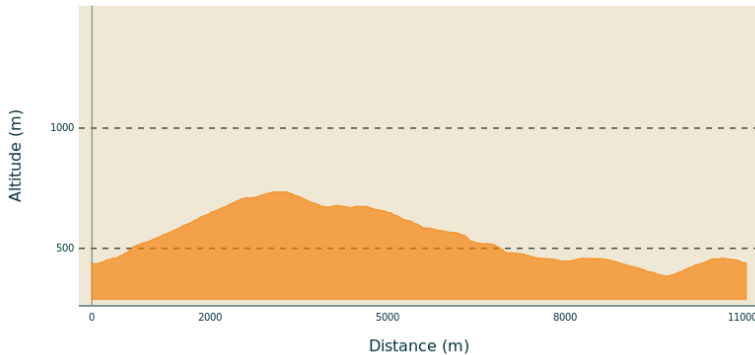


Circuit n°5 : Sur les hauts de Joannas

VAL DE LIGNE - JOANNAS

Profil altimétrique



Altitude min 385 m Altitude max 735 m

Infos pratiques

Pratique : À pied

Durée : 3 h 45

Longueur : 11.1 km

Dénivelé positif : 402 m

Difficulté : Moyen

Type : Boucle

Thèmes : Châtaigneraie, Patrimoine historique et religieux

Itinéraire

Départ : Place du village, Joannas

Arrivée : Place du village, Joannas

Balisage : PR

Communes : 1. JOANNAS 2. ROCLES



Départ de la place du village : Descendez les quelques marches et empruntez la ruelle qui descend à gauche de l'église en direction de [Le Lavadou 0.1 km, Rocher 4.5 km].



Le Lavadou : [Logères 0.8 km, Ranc de Bal 3 km]. Poursuivez sur la route, traversez le hameau de la Grand Font, tournez à droite puis à gauche afin de rejoindre la D24. Traversez la route et allez en direction du Château de Logères. Après le dernier virage, empruntez le sentier qui monte sur votre gauche.

1. **Logères** : [Ranc de Bal 2.2 km, Prunet 6.5 km] Continuez sur ce chemin ombragé de chênes verts. Poursuivez tout droit sur cet ancien chemin caladé qui laisse réapparaître de temps à autres quelques pierres. *En montant, vous avez une belle vue sur le village de Rocher, la Vierge du Ranc Courbier et le sud-Ardèche.* Le sentier débouche sur une piste, continuez sur votre gauche. Vous apercevez le village de Prunet.

2. **Ranc de Bal** : [Le Vernet 4.2 km, Rocles 5.9 km] Au carrefour, suivre la piste DFCI qui vous offre une jolie vue sur la Cham du Cros et la Tour de Brison. Continuez sur environ 1.8 km, jusqu'à l'embranchement.

3. **Le Cros** : [Joannas 6 km] La piste descend sur votre gauche en direction du Cros. Arrivé dans le hameau, dans le virage en épingle, descendez les escaliers qui passent entre les deux maisons. Suivez le sentier enherbé puis franchissez le ruisseau de Saint Martin. En contrebas, vous apercevez le hameau de Blaunac. Vous traverserez une châtaigneraie envahie de chênes verts puis rejoignez le GR de Pays Tour du Tanargue que vous ne quitterez plus jusqu'à Joannas.

4.  **La Grange du Vinçou** :  [*Joannas, 4.2 km*] Au croisement, tournez à gauche.

5.  **Blaunac** :  [*Joannas 3.8 km*] A l'embranchement, prenez à gauche sur le chemin qui traverse le hameau. Suivez ensuite la route goudronnée sur 1.2 km. Tournez à droite sur le chemin forestier vers la Grangette. Rejoignez la D24, tournez à droite ; à 100m, empruntez le sentier qui descend sur votre gauche avant la maison, traversez le ruisseau de Rioubournet et continuez à monter jusqu'à un petit col.

6.  **Chassagnole** :  [*Joannas 0.7 km*] Prenez le chemin sur votre gauche. Suivez la route sur environ

500m. Vous arrivez devant l'école, tournez à droite et traversez le village en passant sous une voûte afin de rejoindre le parking.



Comment venir ?

Accès routier

Depuis Largentière, suivre la route du Tanargue puis se rendre au centre du village de Joannas.

Parking conseillé

Place de l'église ou cour du château

Lieux de renseignement

Office de tourisme du Val de Ligne

tourisme@cc-valdeligne.fr

<http://www.tourisme-valdeligne.fr>