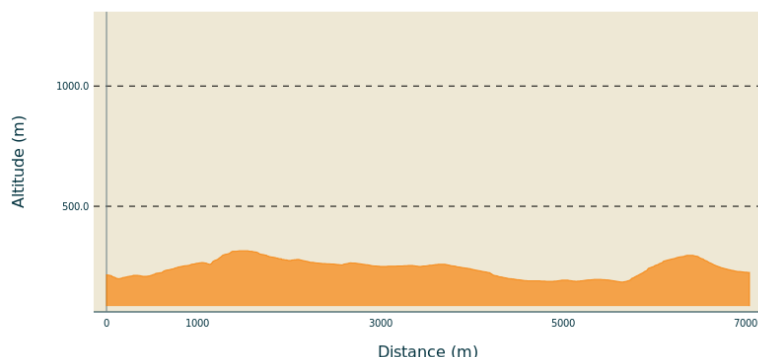


Circuit n°7 : Les chemins de ronde

Val de Ligne

Profil altimétrique



Altitude min 185 m Altitude max 315 m

Infos pratiques

Pratique : À pied

Durée : 2 h 30

Longueur : 7.0 km

Dénivelé positif : 277 m

Difficulté : Moyen

Type : Boucle

Thèmes : Patrimoine historique et religieux

Itinéraire

Départ : Place de l'église, Largentière

Arrivée : Place de l'église, Largentière

Balisage : PR

Communes : 1. LARGENTIÈRE 2. CHASSIERS

Départ de la place de l'église :

Partez en direction de [Chassiers 2 km] Empruntez la Montée Mazon puis suivez la route à gauche jusqu'à la place du marché. Empruntez la rue Camille Vielfaure puis

(1.). A la place de la Ligne :

(2.), suivez : [Chassiers 1.7 km].

Après avoir traversé le pont des Récollets, traversé la place pour monter les escaliers qui monte à l'ancien tribunal :



Traversez la route, contournez l'ancien tribunal par la gauche puis longer la route autour du stade jusqu'au croisement, à gauche. Suivez le chemin bétonné qui monte sur votre gauche sur 450m. *Il vous mène sur les hauteurs de Largentière, d'où vous avez un très beau point de vue sur la ville.*

Faites 200m sur la route à droite puis empruntez le chemin qui descend sur la droite. Vous arrivez au-dessus de l'école, gagnez le croisement.

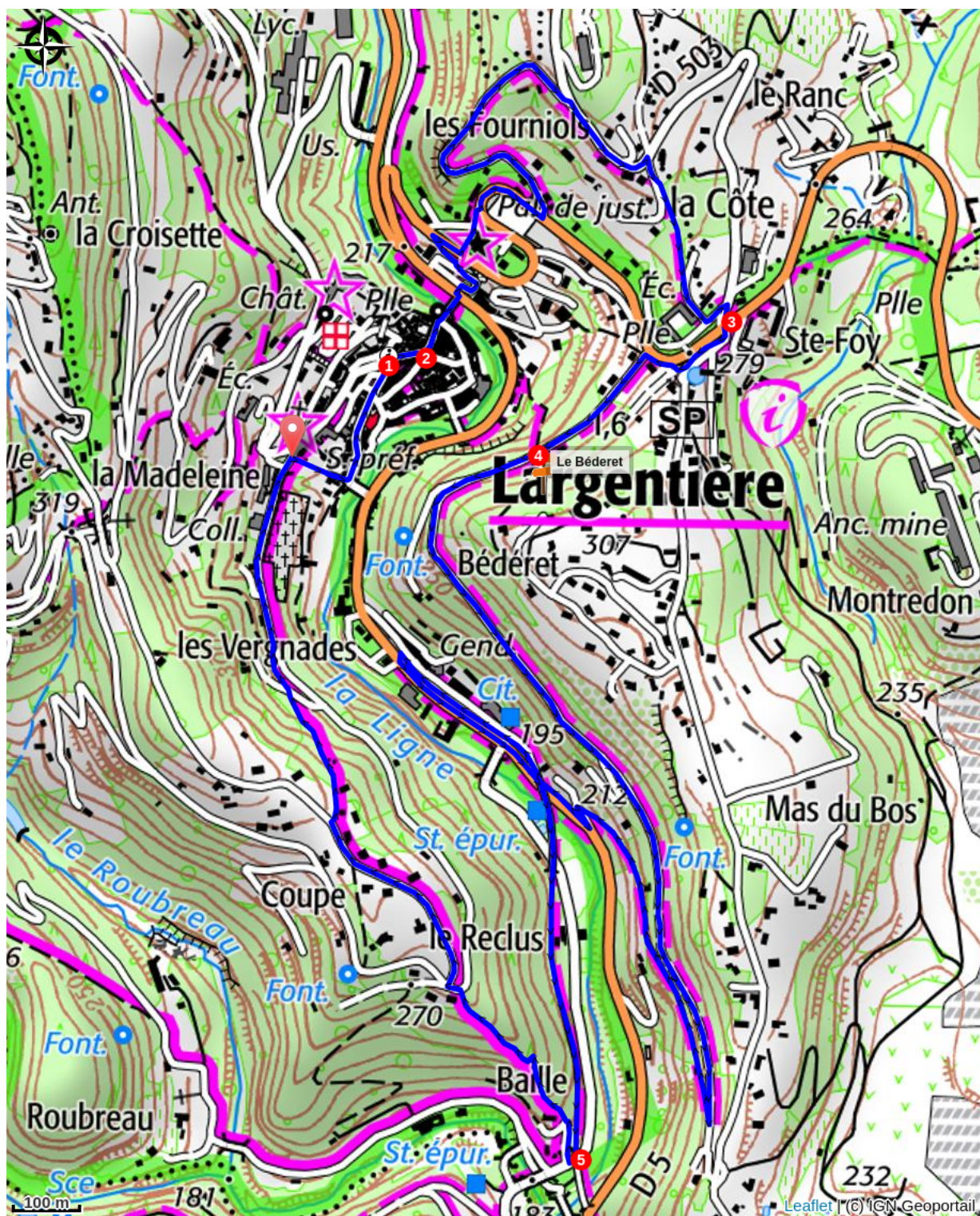
3. **Sainte-Foy** : [Largentière 1.3 km] Traversez prudemment la départementale puis suivez la route goudronnée qui monte sur la droite. Au calvaire, descendez la calade puis les marches en pierres sur votre droite. Engagez vous sur le chemin du Bédéret sur la gauche.

4. **Le Bédéret** : [Montréal 3.5 km] Cet ancien chemin de ronde surplombe Largentière. Suivez-le tout droit sur 1.3 km puis descendez la calade de Chaunes sur votre droite. Vous allez suivre la départementale sur la droite sur 350m avant de vous engager dans des escaliers étroits qui remontent jusqu'à la gendarmerie (soyez

prudents). Longez le parking sur votre droite puis poursuivez sur la voie ferrée.

5.  **Baille :**  [*Largentière 1.3 km*] Vous allez suivre le GR de Pays jusqu'à l'arrivée. Le chemin remonte et rejoint une route. Suivez-la sur 300m (suivez "Coupe"), puis empruntez le chemin sur la droite. Continuez sur la

calade qui redescend à Largentière en vous offrant un beau panorama. Suivez la route afin de regagner le parking.



Comment venir ?

Parking conseillé

Place de l'église ou place des Récollets, Largentière

 **Lieux de renseignement**

Office de tourisme du Val de Ligne

tourisme@cc-valdeligne.fr

Tel : 04 75 89 33 30

<http://www.tourisme-valdeligne.fr>