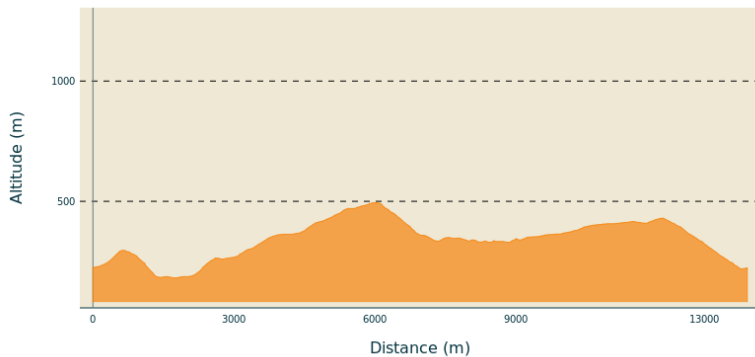


Circuit n°8 : En longeant le Roubreau

VAL DE LIGNE - LARGENTIÈRE

Profil altimétrique



Altitude min 181 m Altitude max 494 m

Infos pratiques

Pratique : À pied

Durée : 5 h 30

Longueur : 13.9 km

Dénivelé positif : 541 m

Difficulté : Difficile

Type : Boucle

Thèmes : Faune - Flore, Patrimoine historique et religieux

Itinéraire

Départ : Place de l'église, Largentièrre

Arrivée : Place de l'église, Largentièrre

Balisage : GRP PR

Communes : 1. LARGENTIÈRE 2. SANILHAC 3. JOANNAS 4. TAURIERS



Départ de la place de l'église : balisage jaune et rouge. Partez en direction de **[Baille 1.3 km, Sanilhac 6.4 km]**. Suivre la route de Coupe ; à 150m après le cimetière, prenez la calade qui monte sur votre droite. A la route, tournez à gauche, vous avez une belle vue sur le village de Montréal et son château. Dans le virage en épingle, prenez à gauche, traversez la route et descendez la draille le long du grillage sur votre droite.

1. Baille : **[Sanilhac 5.1 km]** Pour aller au croisement, descendez jusqu'à la route à droite. Puis continuez sur la droite jusqu'au croisement.



2. Roubreau : **[Sanilhac 5 km]** Poursuivez sur la droite, et suivez la route de Féreyre. Après le Domaine de l'eau Vive, empruntez le chemin sur la gauche qui monte à travers bois. A la route, continuez sur la droite et prenez le chemin sur la gauche dans le virage en épingle. Ce chemin caladé ombragé surplombe la vallée du Roubreau.

3. Haut-Laval : **[Tour de Brison 4.4 km, Beaumont 11.9 km]** Suivez la draille qui passe sous La Bastide de Sanilhac (à gauche) ; vous avez une belle vue sur Tauriers (à droite) et Sanilhac (à gauche). Traversez le parking de l'hôtel et poursuivez sur la route ; à la patte d'oie montez à droite. Poursuivez sur le chemin jusqu'au croisement.



4. Pouchonnet : vous quittez le balisage jaune et rouge **[Le Plançon 1.3 km, Joannas 4.4km]** Ce chemin descend à travers des pins et des chênes où subsistent quelques châtaigniers ; il offre une vue sur la Cham du Cros et les crêtes du Tanargue. Franchissez la rivière - attention, après de fortes précipitation, la traversée se fait à gué - remontez vers le hameau.

5.  **Le Plançon** :  [*Tauriers 4.1 km*] Au carrefour, tournez à droite et suivez la route.

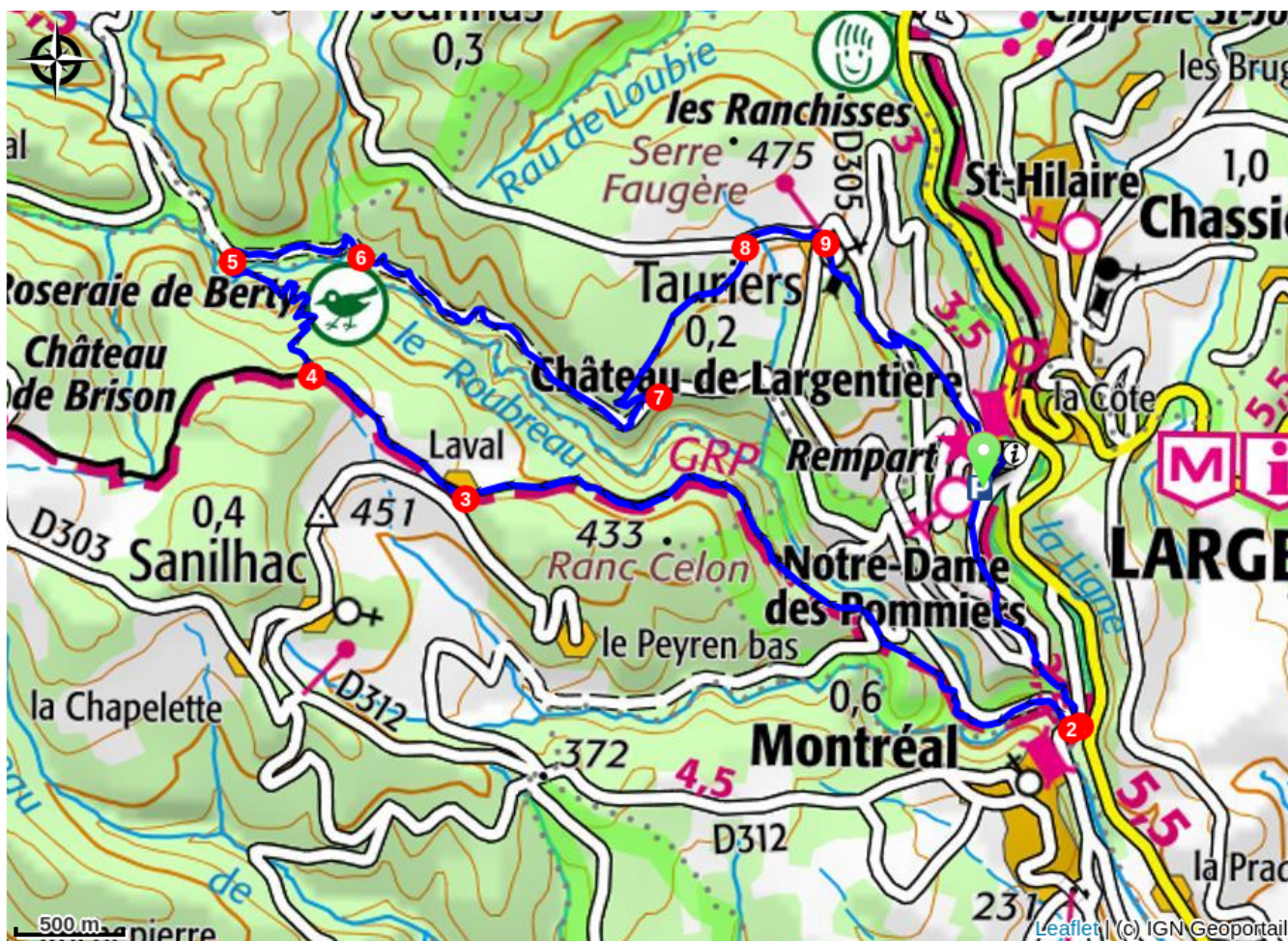
6.  **Berty** :  [*Largentière 4.4 km*] A l'embranchement, poursuivez jusqu'au croisement.

7.  **Les Vers** :  [*Tauriers 1.7 km*] Sur la gauche, le chemin traverse une pinède qui vous offre une belle vue sur le plateau des Gras et son point culminant, la dent de Rez.

8.  **Les Lauzières** :  [*Tauriers 0.4 km*] Au croisement, empruntez la route à droite jusqu'au village.

9.  **Le village** :  [*Largentière 1.4 km*] Passez sous le porches et derrière le château. Bifurquez sur le sentier qui descend à travers bois à gauche du cimetière, suivez la route 100m sur la droite puis empruntez le chemin carrossable sur la gauche. Traversez la route et prenez la calade en longeant la maison. Descendez vers le centre-

ville en empruntant la montée des Marronniers puis la montée du docteur Tourvieille. Tournez à droite jusqu'à l'église, l'arrivée de la balade.



! Recommandations

Attention, après les précipitations, la traversée du Roubreau au niveau du Plançon peut-être difficile. Prévoir de bonnes chaussures.

Comment venir ?

Parking conseillé

Place de l'église ou place des Récollets, Largentière

i Lieux de renseignement

Office de tourisme du Val de Ligne

tourisme@cc-valdeligne.fr

<http://www.tourisme-valdeligne.fr>