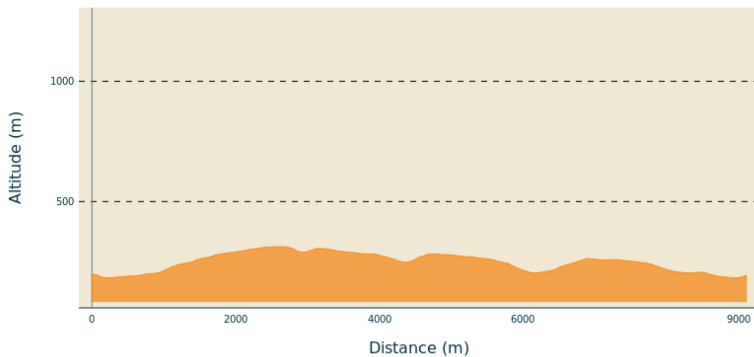


Circuit n°9 : Du Toufache au Blajoux

VAL DE LIGNE - LAURAC-EN-VIVARAIS

Profil altimétrique



Altitude min 182 m Altitude max 312 m

Infos pratiques

Pratique : À pied

Durée : 2 h 49

Longueur : 9.1 km

Dénivelé positif : 255 m

Difficulté : Moyen

Type : Boucle

Thèmes : Lac - Rivière - Cascade, Patrimoine historique et religieux

Itinéraire

Départ : Place de l'église, Laurac-en-Vivarais

Arrivée : Place de l'église, Laurac-en-Vivarais



Balisage : PR

Communes : 1. LAURAC-EN-VIVARAIS 2. MONTRÉAL 3. ROSIÈRES

Départ du tilleul, dans la descente entre l'église et la pharmacie. Traversez le village en suivant le balisage.

- 1. Le Lavoir** : [Montréal 3.4 km] Suivez la route, puis poursuivez le long du ruisseau en passant sous le pont.
- 2. La Calade** : [Montréal 2.9 km] Longez le Toufache jusqu'au "Chapeau du Gendarme", où vous pourrez faire une halte. Montez ensuite à travers les terrasses sur votre droite jusqu'à la maison, prenez à droite le chemin de terre sur 20m, tournez à droite sur 10m vous trouverez un fouloir rupestre. Reprenez le chemin initial et à 130m, tournez à gauche sur le chemin caillouteux.
- 3. Le Monteil** : [Toufache 0.9 km, Montréal 4.6 km] Empruntez la draille très étroite sur votre gauche qui monte à travers bois. Poursuivez sur la piste ombragée de pins qui longe des vignes.
- 4. Toufache** : [Rosières 7.8 km, Vernon 8.4 km] Ce chemin très agréable vous mène jusqu'à la source du Toufache puis remonte en longeant des vignes jusqu'à Delbara.
- 5. Delbara** : [Rosières 6.8 km] Traversez la route puis poursuivez sur la piste en face. A 150m, laissez le chemin sur la droite pour emprunter le sentier sous les pins qui descend jusqu'au ruisseau du Blajoux. Franchissez le ruisseau puis remontez par la calade.
- 6. L'Estourels** : [Rosières 5.5 km, Laurac 4.6 km] Passez à gauche de la maison puis longez les vignes par le chemin de terre. Descendez dans les pins, puis retraversez la rivière.

7.  **Le Boyer** :  [Montréal 3.3 km, Laurac 5.4 km] Empruntez le chemin qui monte, restez sur la gauche. Il surplombe la rivière et rejoint la route.

8.  **Les Blancards** :  [Laurac 2.1 km] A environ 700m, bifurquez sur votre gauche, le chemin longe des vignes. A 150m, empruntez le sentier sur la droite qui descend en sous-bois puis entre vignes et cerisiers. Longez ensuite la route. A 50m, après le pavillon des fontaines, empruntez la calade qui descend sur votre gauche.

2.  **La Calade** : [Info rando 0.8 km] Longez le ruisseau du Toufache et regagnez le même chemin qu'à l'aller.



Comment venir ?

Parking conseillé

Place de l'Herboux

Lieux de renseignement

Office de tourisme du Val de Ligne

tourisme@cc-valdeligne.fr

<http://www.tourisme-valdeligne.fr>