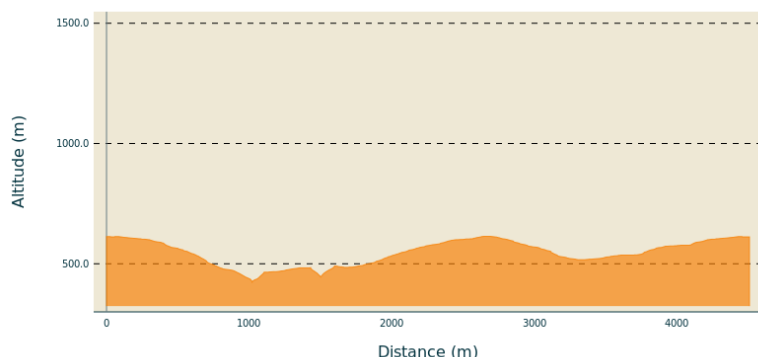


Circuit n°13 : Les chemins de Cannelle

Val de Ligne

Profil altimétrique



Altitude min 424 m Altitude max 614 m

Infos pratiques

Pratique : À pied

Durée : 1 h 40

Longueur : 4.5 km

Dénivelé positif : 332 m

Difficulté : Facile

Type : Boucle

Thèmes : Châtaigneraie, Patrimoine historique et religieux


Itinéraire



Départ : Église Saint Grégoire, Prunet

Arrivée : Église Saint Grégoire, Prunet

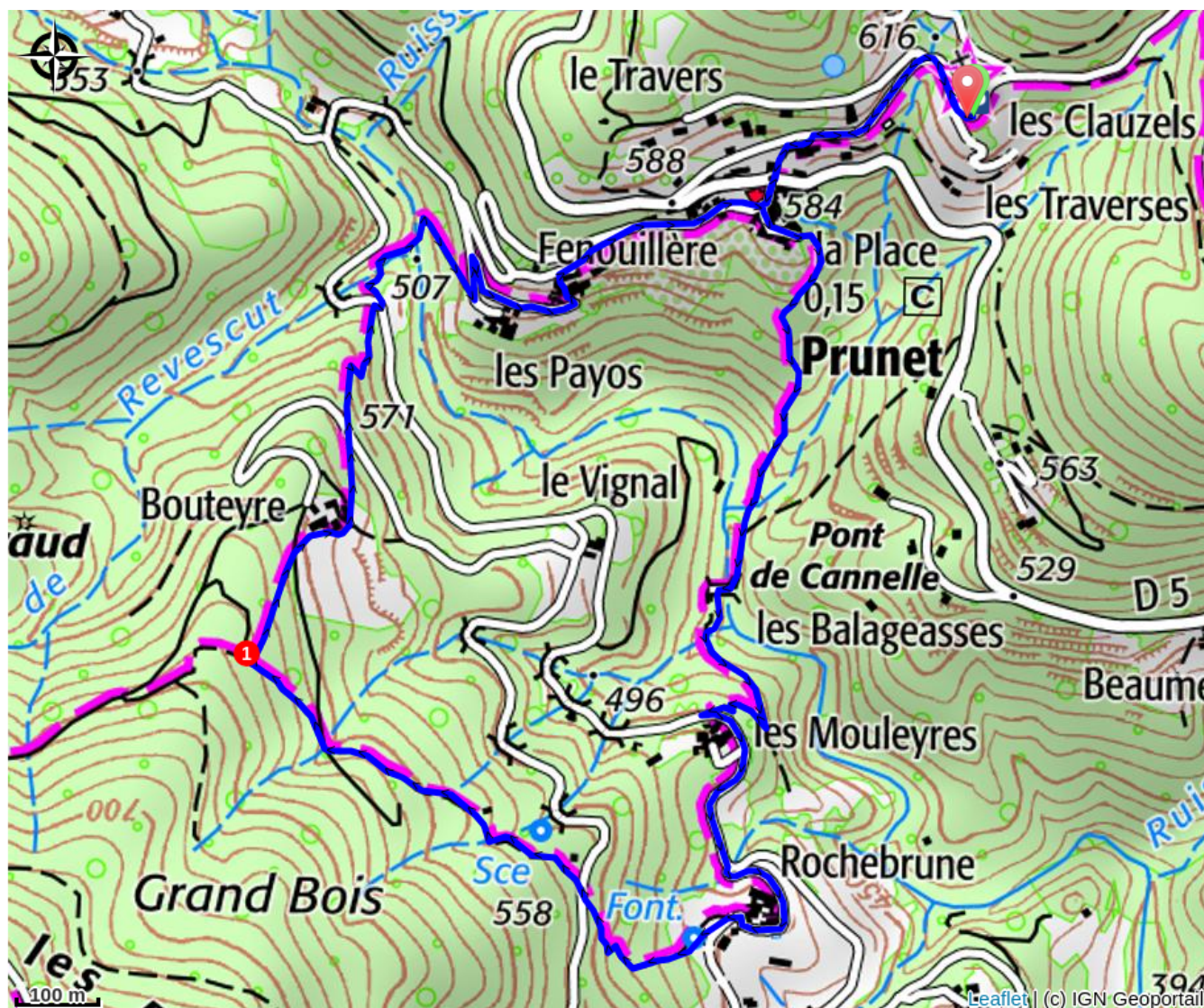
Balisage :  PR

Communes : 1. PRUNET

Départ de l'église :  Rejoignez le village par la route sur 300m puis, descendez sur votre gauche au niveau de la maison. Poursuivez jusqu'à la mairie et tournez à gauche vers : **[Bouteyre par Pont de Cannelle 2.2 km]** Après avoir traversé le village par les ruelles, poursuivez sur le sentier qui descend à travers des châtaigneraies jusqu'au joli pont de Cannelle. Franchissez-le et remontez jusqu'à la route. Tournez à gauche, passez sous le hameau des Mouleyres et rejoignez le hameau de Rochebrune par la route. Traversez le hameau, à la dernière maison, empruntez la draille à droite qui monte dans les châtaigniers. Traversez la route, et poursuivez tout droit en passant les portails en bois - veillez à ce qu'ils se referment bien après votre passage. Continuez à monter jusqu'à la piste, suivez-la sur votre droite sur 150 m environ puis empruntez la draille sur la gauche.

1.  Bouteyre :  **[Prunet 1.2 km]** Au croisement, tournez à droite. Contournez le hameau de Bouteyre par la droite et redescendez vers la route. Traversez la route et continuez tout droit sur l'ancien chemin caladé. Traversez à nouveau la route et prenez le sentier sur la gauche. Franchissez la Ligne par les sautes, puis remontez jusqu'à la route. Tournez à gauche puis à droite et à la dernière maison, empruntez les escaliers qui

montent sur la gauche ; traversez le hameau de Fenouillères par le chemin caladé. A la route, tournez à droite et suivez-la jusqu'au village de Prunet. Empruntez la calade de la place et rejoignez l'église.



Comment venir ?

Accès routier

De Largentière, suivre Jaujac par Rocher (D5).

Parking conseillé

Parking de l'église, Prunet

i Lieux de renseignement

Office de tourisme du Val de Ligne

tourisme@cc-valdeligne.fr

Tel : 04 75 89 33 30

<http://www.tourisme-valdeligne.fr>