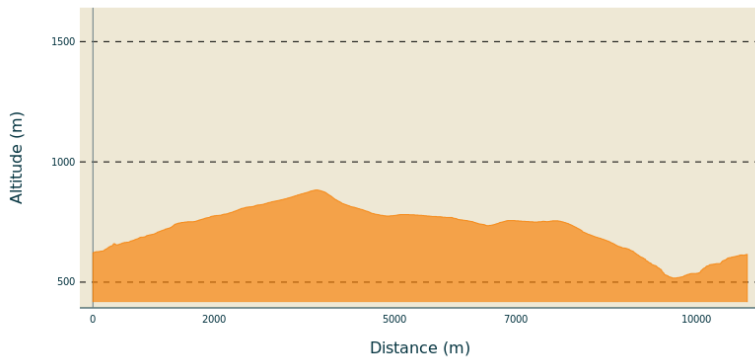


# Circuit n°14 : Les panoramas de Prunet

VAL DE LIGNE - PRUNET

## Profil altimétrique



Altitude min 517 m Altitude max 883 m

## Infos pratiques

Pratique : À pied

Durée : 4 h

Longueur : 10.8 km

Dénivelé positif : 399 m

Difficulté : Moyen

Type : Boucle

Thèmes : Châtaigneraie, Patrimoine historique et religieux, Sommet et points de vue

## Itinéraire



**Départ** : Église Saint Grégoire, Prunet

**Arrivée** : Église Saint Grégoire, Prunet



**Balisage** :  PR



Communes : 1. PRUNET 2. LENTILLERES 3. SAINT-CIRGUES-DE-PRADES 4. JAUJAC 5. JOANNAS

**Départ de l'église** :  Poursuivez sur la piste DFCI jusqu'à l'embranchement, à 2 km.

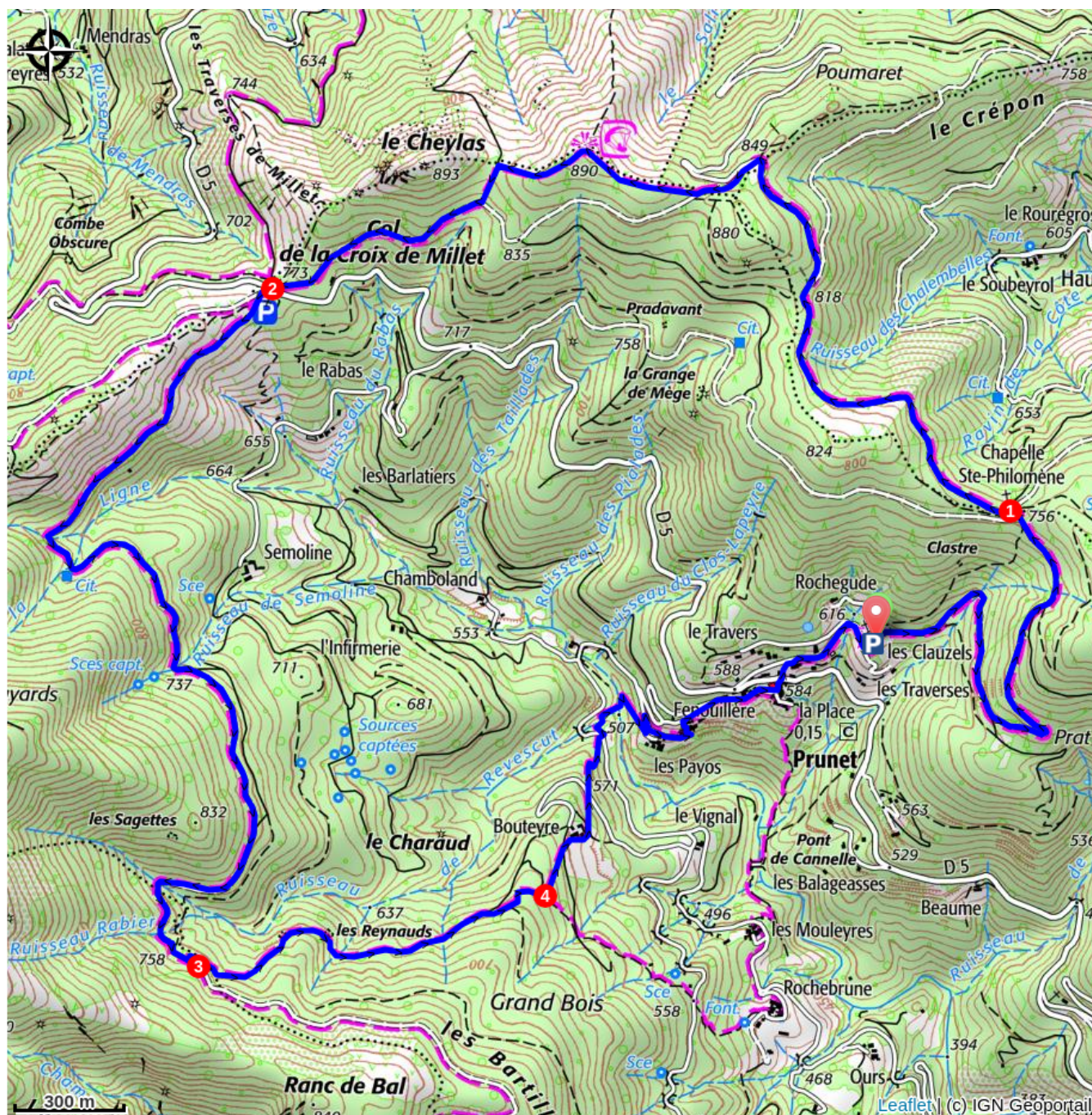
**1.  Chapelle Sainte-Philomène :**  [Col de la Croix de Millet 3.2 km, Jaujac 9 km] En montant, profitez de la vue sur Prunet, la Cham du Cros au premier plan et le Mont Aigu au second. Suivez la direction du Col de la Croix de Millet. Au croisement des pistes, prenez celle sur la gauche en direction du Col de la Croix de Millet. Vous avez une belle vue sur le plateau du Coiron. Au prochain croisement, empruntez la piste qui monte sur la droite jusqu'au sommet du serre. Vous avez un magnifique panorama sur la Cham du Cros et le Mont Aigu, Jaujac, la vallée du Lignon, le plateau Ardéchois au Nord, le plateau du Coiron à l'Est et le sud Ardèche avec la Dent de Rez au Sud-Est. Redescendez ensuite par la piste sur la gauche puis poursuivez sur la droite afin de rejoindre le col.

**2.  Col de la Croix de Millet :**  [Prunet 5.3 km] Au carrefour, traversez la route et aller sur la gauche. Suivez la piste DFCI jusqu'à l'embranchement.

**3.  Rabié :**  [Prunet 2.5 km] Le sentier descend dans une ancienne châtaigneraie, il surplombe un chemin privé sur plusieurs mètres puis l'emprunte sur environ 50 m. Suivez à nouveau le sentier qui remonte légèrement sur la droite. Reprenez à nouveau le chemin privé, à la patte d'oie, prendre à droite sur 30 m puis empruntez l'ancienne draille qui descend sur votre gauche.

**4.  Bouteyre :**  [Prunet 1.2 km] Au croisement, prenez sur la gauche. Contournez le hameau de Bouteyre par la droite et redescendez vers la route. Traversez la route et continuez tout droit sur l'ancien chemin caladé. Traversez à nouveau la route et prenez le sentier sur la gauche. Franchissez la Ligne, puis remontez jusqu'à la route. Tournez à gauche puis à droite et à la dernière maison, empruntez les escaliers qui montent sur la gauche.

Traversez le hameau de Fenouillères par le chemin caladé. A la route, tournez à droite et suivez-la jusqu'au village de Prunet.



## Comment venir ?

### Accès routier

De Largentière, suivre Jaujac par Rocher (D5).

### Parking conseillé

Parking de l'église, Prunet

## Lieux de renseignement

### Office de tourisme du Val de Ligne

[tourisme@cc-valdeligne.fr](mailto:tourisme@cc-valdeligne.fr)

<http://www.tourisme-valdeligne.fr>