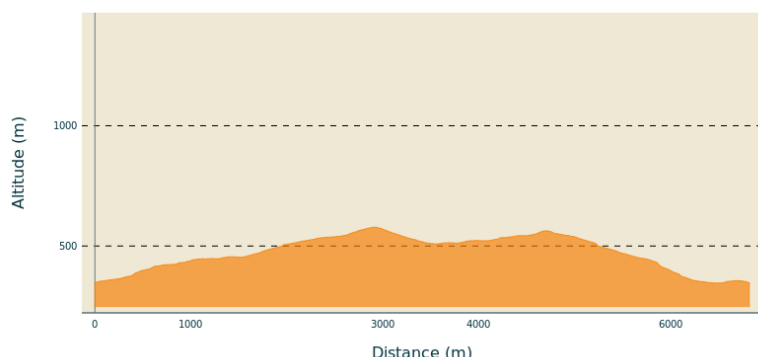


Circuit n°15 : Circuit de la Vierge

VAL DE LIGNE - ROCHER

Profil altimétrique



Altitude min 346 m Altitude max 578 m

Infos pratiques

Pratique : À pied

Durée : 2 h 30

Longueur : 6.8 km

Dénivelé positif : 301 m

Difficulté : Facile

Type : Boucle

Thèmes : Châtaigneraie, Patrimoine historique et religieux, Sommet et points de vue

Itinéraire

Départ : Place du village, Rocher

Arrivée : Place du village, Rocher

Balisage : PR

Communes : 1. ROCHER 2. CHASSIERS


Départ de la place du village : Suivez la route sur la gauche qui longe l'hôpital des Cèdres, après l'église, allez en direction de **[Champ Blanc 1.3 km]**. Prenez le chemin goudronné qui monte sur votre droite. A 300 m environ, vous apercevez sur votre gauche un aqueduc. Avant la dernière maison, bifurquez à gauche et suivez le sentier, passez le hameau de Saint-Joffrès. Poursuivez ensuite sur la route sur votre gauche jusqu'à Perbost. Traversez le hameau.

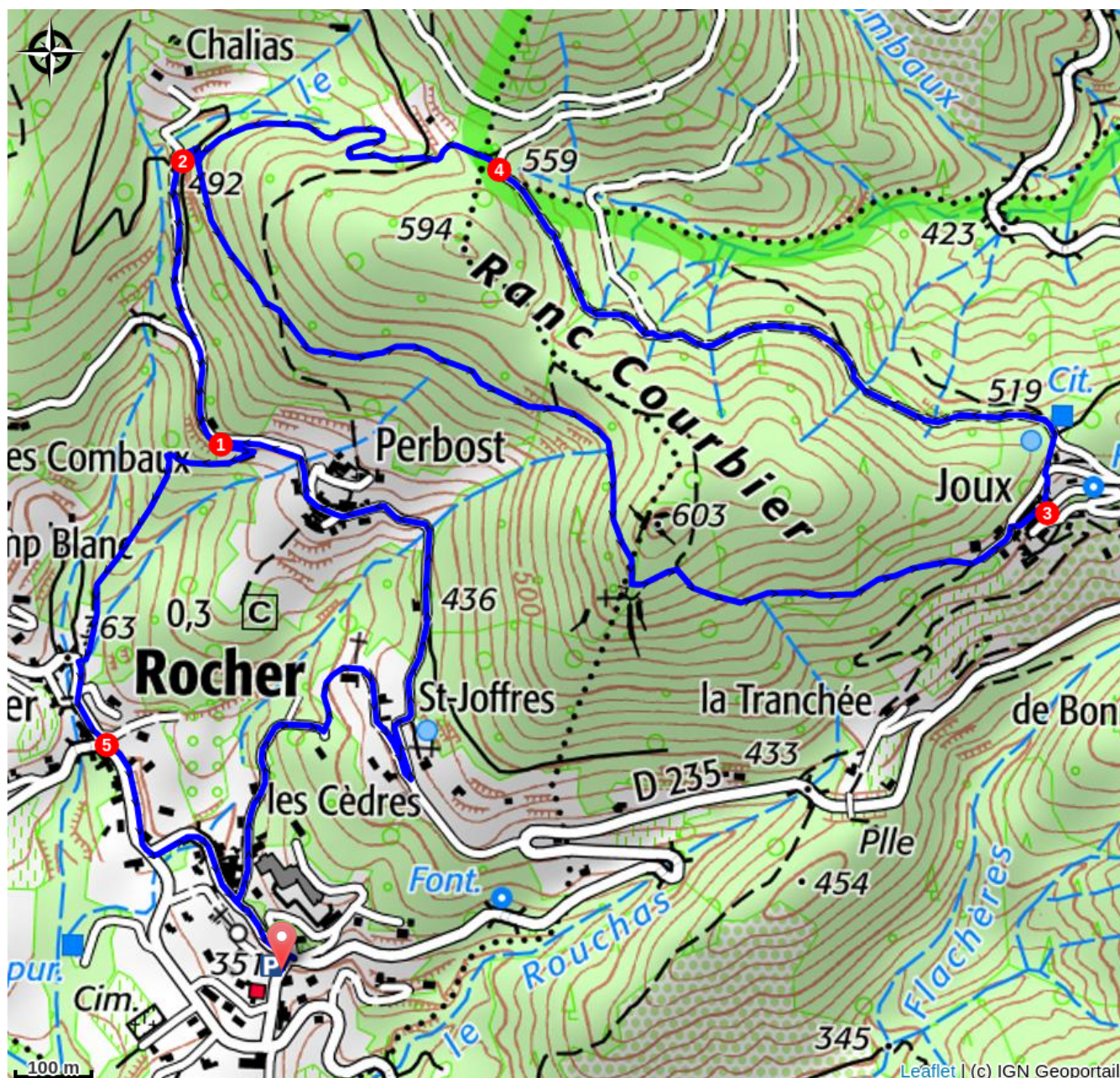
1. Champ Blanc : **[Le Vaure 0.6 km, Chazeaux 5.7]** Poursuivez sur la route goudronnée, puis continuez sur le chemin de pierre qui monte à droite.

2. Le Vaure : **[ND de Bonne Rencontre par la Vierge 1.9 km, Chazeaux 5.9 km]** Au carrefour, bifurquez à droite. Ce chemin traverse d'anciennes châtaigneraies et vous mène à la Vierge du Ranc Courbier. De là-haut, vous aurez un magnifique panorama sur la vallée de la Ligne, le Sud Ardèche et le Mont Ventoux. Descendez ensuite vers Joux par une belle châtaigneraie. **3.** Traversez le hameau en suivant la route goudronnée, poursuivez tout droit en direction de : **[Chazeaux 6.2 km]**. A 100m, empruntez la draille sur votre gauche puis continuez sur la piste DFCI.

4. Ranc Courbier : **[Le Vaure 0.6 km, Rocher 2.2 km]** A l'embranchement, tournez à gauche et redescendez par le même chemin jusqu'à Champ Blanc.

5. Champ Blanc : **[Rocher 1 km]** Descendez le sentier sur la droite. Arrivé à la route, tournez à gauche jusqu'au croisement.

6.  **Le Pontet** :  [Rocher 0.5 km] Continuez puis tournez à gauche. Passez le pont puis prenez la ruelle sur la gauche qui remonte dans le village. Tournez à droite afin de regagner le parking.



Comment venir ?

Accès routier

De Largentière, suivre Rocher (D5).

Parking conseillé

Place du village, Rocher

Lieux de renseignement

Office de tourisme du Val de Ligne

tourisme@cc-valdeligne.fr

<http://www.tourisme-valdeligne.fr>