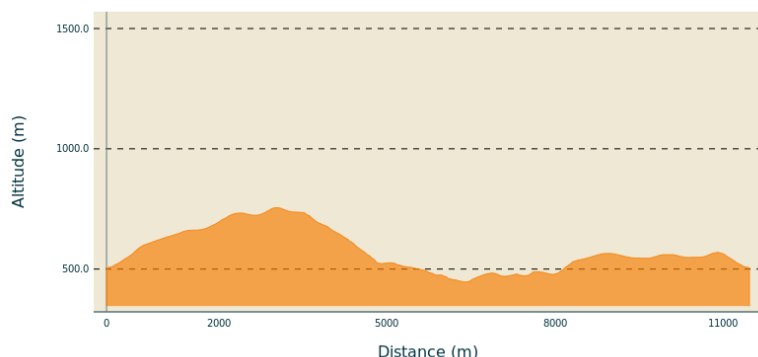


11-Les hameaux de Lentillères

Bassin d'Aubenas

Profil altimétrique



Altitude min 446 m Altitude max 755 m

Infos pratiques

Pratique : À pied

Durée : 4 h 20

Longueur : 11.5 km

Dénivelé positif : 449 m

Difficulté : Moyen

Type : Boucle

Thèmes : Châtaigneraie, Patrimoine bâti, Sommet et points de vue






Itinéraire

Départ : parking du cimetière, les Imberts 07200 Lentillères


Arrivée : parking du cimetière, les Imberts 07200 Lentillères

Balisage :  PR

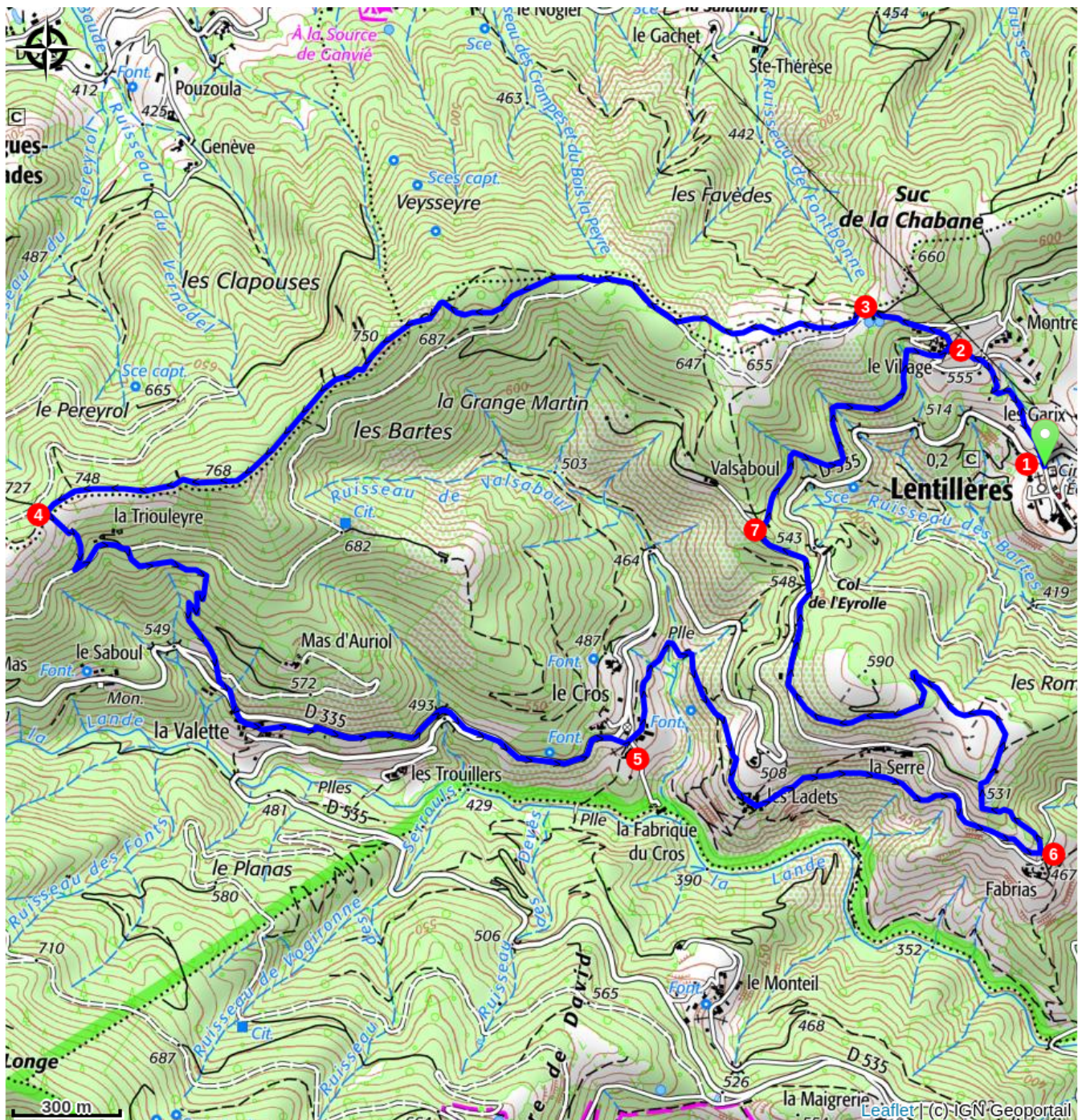
Communes : 1. LENTILLERES 2. PRADES 3. SAINT-CIRGUES-DE-PRADES

- 1. LENTILLERES** : Départ du panneau « INFO RANDO », parking du cimetière à l'entrée du chef-lieu. Emprunter le chemin (goudronné au départ) qui démarre au pied de la croix en pierre et grimper sur 500 m pour atteindre le hameau "Le Village" et son poteau de carrefour rando.
- 2.  LE VILLAGE** : poursuivre à la montée sur 50 m pour rejoindre le poteau carrefour « le village haut ». Au poteau  LE VILLAGE HAUT, prendre le chemin de terre qui grimpe en direction de « les Perringues ». Continuer toujours à la montée pour rejoindre la piste DFCEI et franchir la barrière au niveau du col. Juste après, laisser la piste sur votre gauche pour prendre tout droit le sentier à plat qui conduit au poteau « Les Perringues ». Jolie point de vue qui annonce les suivants.
- 3.  LES PERRINGUES** : prendre à gauche le chemin qui monte en direction de « chez Ceysson ». Rester sur ce sentier qui rejoint la piste 600 m plus loin. Prendre alors cette piste sur 300 m puis bifurquer à droite en sous-bois pour gagner les crêtes par un sentier. L'itinéraire se poursuit en crête, souvent boisées, sur 2 km environs. Il franchit un petit sommet à la côte 768 m, puis un autre à 748 m avant de rejoindre le carrefour de randonnée « Chez Ceysson », au niveau d'un petit col boisé (ne pas aller jusqu'à la piste !)
- 4.  CHEZ CEYSSON** : descendre le chemin bordé de murs à gauche, sous les châtaigniers. Arrivés à la piste, la descendre à gauche sur 200 m puis prendre le chemin qui descend à droite au carrefour. Il descend en lacets, coupe une première voie carrossable puis débouche sur une route. La suivre à gauche sur 50m puis juste après la maison, descendre sous la route pour emprunter un chemin parallèle qui traverse le hameau de la Valette (bien suivre la balisage) et vous ramène sur la route 200 m plus loin. Poursuivre sur la route sur 1 km jusqu'au Cros. Dépasser les premières maisons à gauche puis, dans le virage, descendre à droite le chemin bordé de murs pour rejoindre le carrefour « le Cros », à la croix.
- 5.  LE CROS** : partir à gauche en direction de « Fabrias » sur la petite route qui longe les maisons à la descente. Le voie se transforme en chemin bâti qui franchit une passerelle et remonte sur une petite voie carrossable (d'ici on aperçoit en contrebas la fabrique du Cros, moulinage en activité jusque vers 1930).

Prendre à droite en direction du hameau des Ladets et à la première maison, descendre à droite entre les maisons. Au bas du hameau, partir à gauche sur un chemin à plat en sous-bois qui rejoint une route 800 m plus loin. Prendre la route quelques mètres à droite puis la traverser pour remonter le chemin qui conduit au carrefour « Fabrias ».

6.  FABRIAS : monter à gauche en direction de « Le Village ». Le chemin rejoint une piste qui remonte à droite entre les près puis redescend pour rejoindre la route du Serre (magnifiques points de vue sur la vallée de la Lande). Longer la route à droite pour rejoindre le col de l'Eyrolle, traverser la RD et remonter la petite route en direction de Valsaboul sur 250 m environs.
7. Quitter la route à droite au niveau du centre d'accueil des chasseurs et prendre le chemin qui part à gauche de la cabane. 1 km plus loin, au hameau du Village, passer sous le passage voûté pour atteindre

le carrefour « Le village » (la boucle est bouclée!). Descendre le chemin à droite pour rejoindre le parking au le chef-lieu de Lentillères.



Recommandations

Afin de respecter les lieux :

- Tenez votre chien en laisse (et ramassez ses déjections)
- Respectez la propriété privée : restez sur le sentier balisé
- Ne cueillez aucun fruit cultivé, ni même de châtaignes au sol
- Respectez la nature, ramenez vos déchets
- Pensez à re fermer les barrières derrière vous, les éleveurs vous remercient
- Les feux sont strictement interdits, la forêt méditerranéenne y est très sensible

Pour votre sécurité :

- Ne surestimez pas votre condition physique, reportez-vous à la grille de cotation
- Consultez la météo avant de vous engager sur un itinéraire

Portez de bonnes chaussures et emportez de l'eau
Partez accompagnés d'un guide ou d'une carte à jour

Numéro d'urgence : 18 ou 112

Comment venir ?

Accès routier

Depuis Aubenas (13 km du départ), prendre la N 102 en direction du Puy-en-Velay puis la D 435 en direction de Mercuer. Poursuivre sur la D 435 jusqu'au carrefour avec la D 235 qu'il faut suivre à droite en direction de Largentière sur 2 km. Au carrefour suivant, bifurquer à droite sur la D 223 en direction de Lentillères sur 1 km puis prendre à gauche la D 335. Le village est à 2,5 km, signalé par son clocher.

Lieux de renseignement

Office de tourisme Aubenas-vals-Antraigues

Tel : 0475890203

<https://www.aubenas-vals.com>