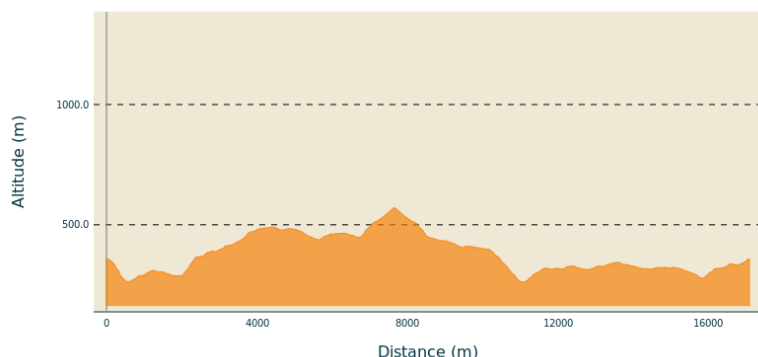


Circuit n°1 : Entre Ligne et Lande

Val de Ligne

Profil altimétrique



Altitude min 262 m Altitude max 571 m

Infos pratiques

Pratique : À pied

Durée : 5 h 15

Longueur : 17.1 km

Dénivelé positif : 625 m

Difficulté : Difficile

Type : Boucle

Thèmes : Châtaigneraie, Lac - Rivière - Cascade

Itinéraire

Départ : Place de l'école, Chassiers

Arrivée : Place de l'école, Chassiers

Balisage : PR

Communes : 1. CHASSIERS

1. Départ de la place de l'école : Prenez le chemin qui descend sous le cimetière, puis traverse des jardins en terrasses. Empruntez le chemin qui descend puis continue sur une calade, prenez sur la gauche. Le sentier arrive devant une maison ; poursuivez tout droit, le chemin descend abruptement à travers des terrasses et rejoint le GR de Pays Tour du Tanargue.

2. Les Fourniols : [*Joannas 4.5 km*] Vous suivez le GRP du Tour du Tanargue sur 1,2 km environ ; vous surplombez les gorges granitiques de la Ligne.

3. Bastide : [*Chapelle Saint-Joseph 1.3 km*] Au croisement, quittez le GRP. Allez sur la droite, les calades vous amènent jusqu'au hameau de Coulens. Suivez la route sur la droite puis empruntez le chemin à droite.

4. Chapelle St Joseph : [*ND de Bonne Rencontre 3.6 km*] Au carrefour, suivez la route sur 350 mètres puis continuez sur le chemin à droite.

5. Les Combes : Vous avez deux possibilités :


- Prendre la variante [*Chassiers 4,7 km*] sur votre droite (circuit de 7,9 km) : suivez le chemin qui descend entre les vignes. A la route, tournez à droite sur le chemin goudronné puis suivez la route de la Davalade jusqu'à l'embranchement « Les Valadiers ». Vous arriverez directement à l'étape 10.
- Faire le circuit de 16,2 km : Tournez à gauche vers [*ND de Bonne Rencontre 3,1 km – Rocher 6,7 km*], traversez le hameau des Combes et poursuivez sur le chemin sur 400 m. Prenez sur votre droite, vous



prenez à gauche vers Le Vaure 1,5 km – Rocher 3,1 km , suivez le chemin qui traverse la châtaigneraie et montez jusqu'à la Vierge du Ranc Courbier. .

prenez à côté d'une ancienne carrière de grès rose. Passez le Mas d'Eyrou ; au col de la Croix de Couderc. Continuez sur le chemin des Flachères.



6.  ND de Bonne Rencontre :  [Le Vaure 1.9 km]

Au croisement, tournez à gauche sur la route puis à droite et empruntez la calade sur la gauche juste avant le grand portail. Dans le hameau de Joux, prenez à gauche vers Le Vaure 1,5 km – Rocher 3,1 km , suivez le chemin qui traverse la châtaigneraie et montez jusqu'à la Vierge du Ranc Courbier. .

7. Vierge du Ranc Courbier :  Redescendez par le même chemin jusqu'à la chapelle, puis tournez à gauche vers [Chassiers 7.7 km].

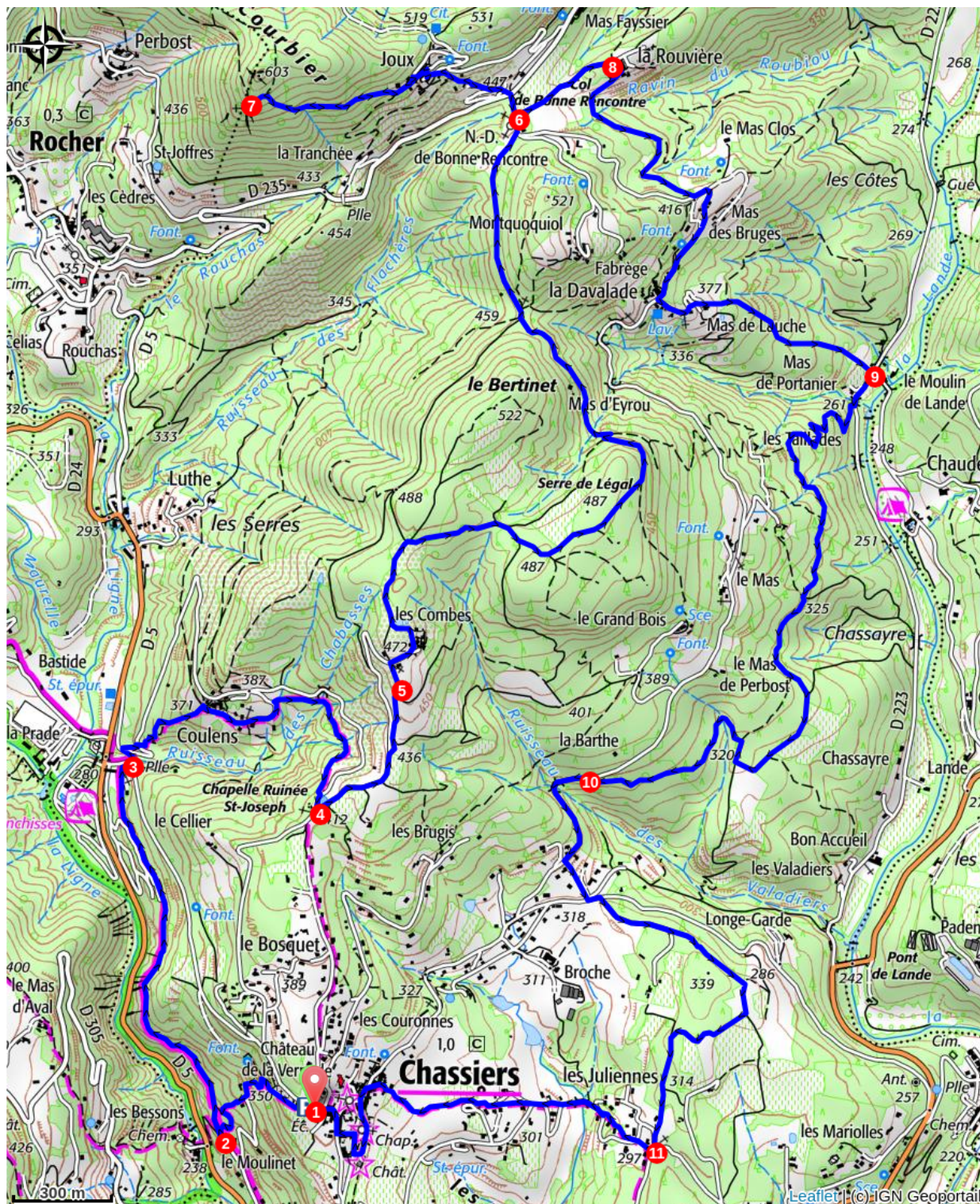
8.  La Rouvière :  [Chassiers 7.3 km] Traversez la route et empruntez le sentier sur la droite qui monte derrière une maison. Traversez le hameau de la Davalade puis la route, poursuivez sur le chemin qui descend (goudronné sur quelques mètres) au Mas de Lauche. Continuez sur la calade qui débouche sur la D223.

9.  Moulin de Lande :  Suivez la route sur la droite en direction de [Chassiers 5,1 km]. A 150 m, prenez le chemin qui monte sur la droite.

10.  Les Valadiers :  [Chassiers 2.8] Suivez la route sur 400 m, puis prenez la calade qui descend sur la gauche. Tournez ensuite à gauche puis à droite sur le chemin goudronné qui se transforme en chemin de terre ; admirez la vue sur le village de Chassiers.

11.  Les Juliennes :  Tournez à droite vers [Chassiers 1,2 km] et empruntez la draille qui descend

jusqu'au pont, suivez la route sur 200m. et poursuivez sur la calade qui remonte vers le village. Traversez le village afin de rejoindre le parking.



! Recommandations

Parcours déconseillé par forte chaleur.

Comment venir ?

Accès routier

Depuis Largentière, suivre Chassiers. Traverser le village de Chassiers en suivant le panneau "école". Se garer sur le parking de l'école.

Parking conseillé

Place de l'école



Lieux de renseignement

Office de tourisme du Val de Ligne

tourisme@cc-valdeligne.fr

Tel : 04 75 89 33 30

<http://www.tourisme-valdeligne.fr>