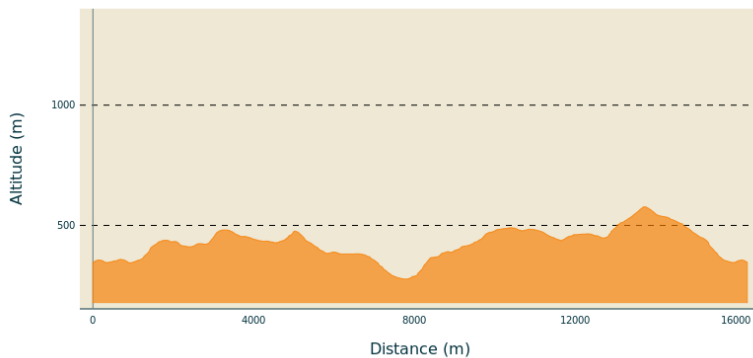


Circuit n°16 : Au fil des hameaux

VAL DE LIGNE - ROCHER



Profil altimétrique



Altitude min 277 m Altitude max 577 m

Infos pratiques

Pratique : À pied

Durée : 6 h 30

Longueur : 16.3 km

Dénivelé positif : 638 m

Difficulté : Difficile

Type : Boucle

Thèmes : Châtaigneraie, Patrimoine historique et religieux, Sommet et points de vue

Itinéraire

Départ : Place du village, Rocher

Arrivée : Place du village, Rocher

Balisage : GRP PR

Communes : 1. ROCHER 2. JOANNAS 3. CHASSIERS













Départ de la place du village : Suivez la route à gauche qui longe l'hôpital intercommunal, à 150 m descendez les marches sur la gauche vers : **[Le Pontet 0.3 km]**. Tournez à droite. Poursuivez sur la D5 sur votre droite jusqu'au croisement.

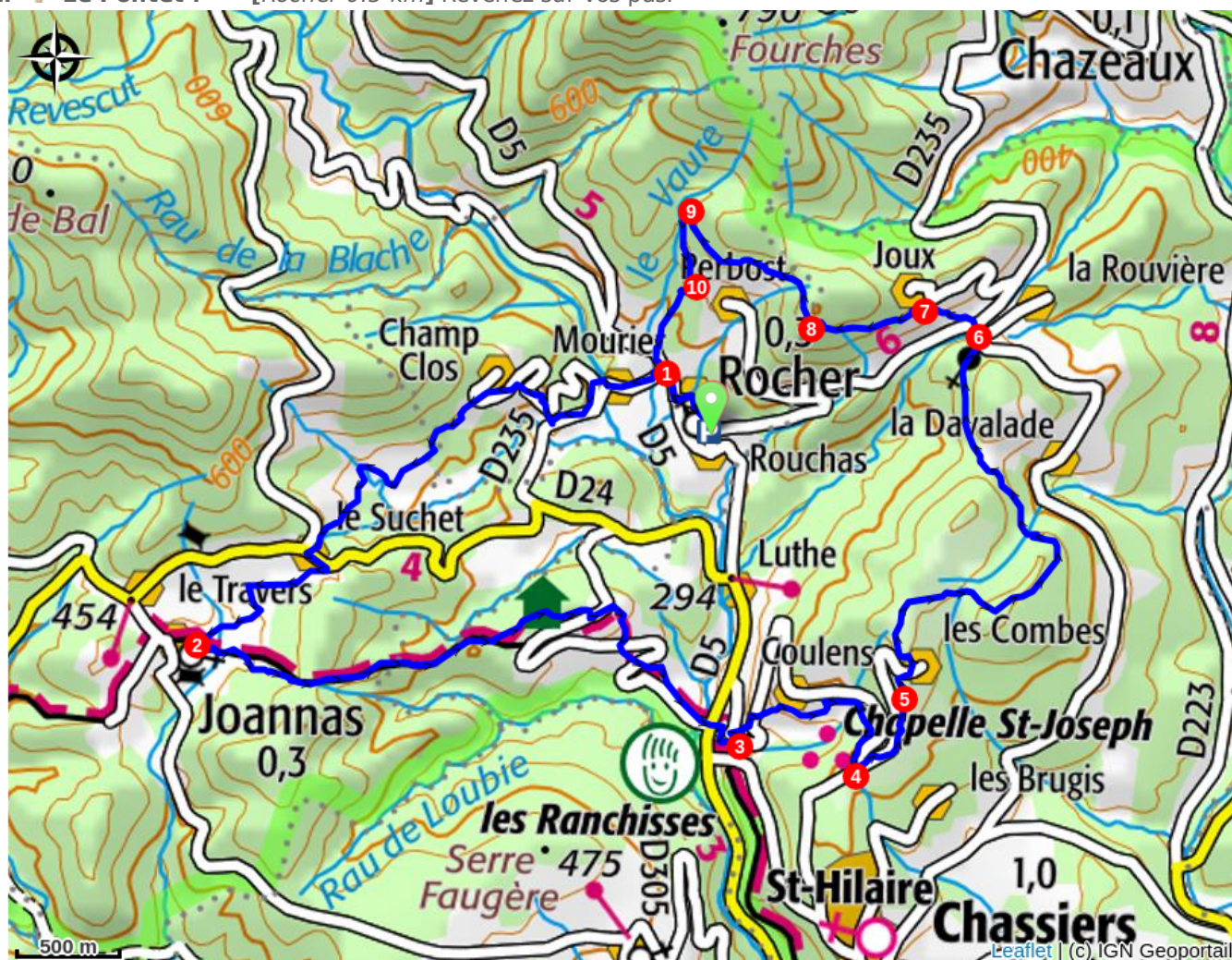
1. Le Pontet : **[Joannas 3.9 km]** Traversez le hameau de Mourier et continuez à suivre la route jusqu'à Vermale. Dans le virage, montez par le chemin goudronné sur votre droite, et continuez sur le sentier. Au croisement des chemins, poursuivez sur la draille en face. A la route, tournez à gauche puis traversez le hameau de Champ Clos par la gauche. A 300 m de la dernière maison, empruntez le chemin qui monte sur votre droite et redescend dans les pins et les chênes. Suivez le chemin ombragé qui rejoint la Vermalette en longeant des vignes. Gagnez le hameau par la route à droite, passez sous les maisons et longez les vignes sur quelques mètres. Empruntez la draille sur votre droite qui descend puis remonte dans les chênes verts. Continuez à monter derrière la caravane sur un chemin pentu. Vous arrivez sur une piste, tournez à gauche pour rejoindre la route. Suivez la D24 sur la gauche sur 150 m et tournez à droite en direction de Chabrolin. A 400 m, prenez le chemin sur la gauche qui longe les vignes puis à droite.

2. La Sauzède : **[Largentière 6.3 km]** A l'embranchement, bifurquez à gauche. Ce chemin ombragé descend jusqu'à Chalabrège. Traversez le hameau puis suivez la route à gauche sur quelques mètres avant de reprendre le chemin jusqu'au hameau des Chambons. Descendez à côté des maisons puis poursuivez sur le chemin en face. Suivez ensuite la route sur votre gauche jusqu'à la D5. Tournez à droite et à 50 m à gauche.

3. Bastide : **[Chapelle St Joseph 1.3 km, Chassiers 2.4 km]**

A partir d'ici, suivez le balisage jaune et blanc. Au croisement, prenez à gauche. Suivez le chemin caladé jusqu'à Coulens. Traverser le hameau puis poursuivez sur à droite.

4.  **Chapelle St Joseph** :  [ND de Bonne Rencontre 3.6 km, Rocher 7.1 km] A 500 m, quittez la route et empruntez le chemin sur la droite.
5.  **Les Combes** :  [ND de Bonne Rencontre 3.1 km, Rocher 6.7 km] Traversez le hameau et poursuivez sur un chemin large. Au croisement des quatre chemins, prenez à droite. Ce sentier traverse des vignes avant de redescendre. Un peu plus loin, on peut apercevoir en hauteur un abris sous roche.
6.  **ND de Bonne Rencontre** :  [Le Vaure 1.9 km, Rocher 3.5 km] Au carrefour, continuez. Au croisement des routes, tournez sur la gauche puis prenez la 1ère à droite. Empruntez la calade qui monte sur votre gauche juste avant le grand portail. Traversez le hameau de Joux :
7. [Le Vaure 1.5 km, Rocher 3.1 km]. Le chemin monte jusqu'à la Vierge du Ranc Courbier.
8. Continuez dans la même direction.
9.  **Le Vaure** :  [Rocher 1.6 km] Continuez à descendre.
10.  **Champ Blanc** :  [Rocher 1 km] Prenez le sentier qui descend sur la droite. A la route, tournez à gauche.
1.  **Le Pontet** :  [Rocher 0.5 km] Revenez sur vos pas.



Recommandations

Déconseillé en cas de fortes chaleurs.

Comment venir ?

Parking conseillé

Place du village, Rocher

Lieux de renseignement

Office de tourisme du Val de Ligne

tourisme@cc-valdeligne.fr

<http://www.tourisme-valdeligne.fr>