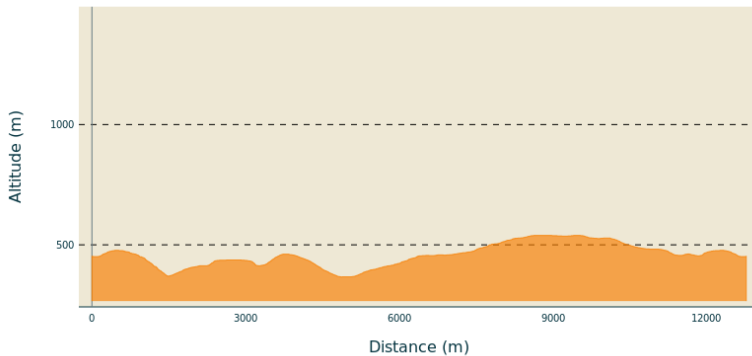


Circuit n°17 : Circuit des hameaux

VAL DE LIGNE - SANILHAC



Profil altimétrique



Altitude min 366 m Altitude max 539 m

Infos pratiques

Pratique : À pied

Durée : 4 h 9

Longueur : 12.8 km

Dénivelé positif : 351 m

Difficulté : Moyen

Type : Boucle

Thèmes : Patrimoine historique et religieux, Viticulture

Itinéraire

Départ : Place de l'école, Sanilhac

Arrivée : Place de l'école, Sanilhac

Balisage : PR

Communes : 1. SANILHAC 2. ROSIÈRES 3. VERNON

Départ de l'école : [La chapelette 0.7 km] Gagnez la place de l'église puis suivez la route qui monte sur la droite en direction de : [La chapelette 0.6 km]

1. La chapelette : [Les Hautes-Salelles 5.6 km, Vernon 9.1 km] Au croisement, restez sur la gauche de la route. A 20 m, empruntez le sentier, traversez la route. A la croix, prenez le sentier face à vous qui descend entre les pins. Traversez la route pour reprendre le sentier face à vous. A 200 m, bifurquez à droite. Puis une deuxième fois à droite. Prendre le chemin caladé qui remonte vers le Marinier. Passez derrière la fontaine pour prendre le chemin à gauche derrière la grange. Admirez la vue panoramique sur l'Ardèche méridionale. A 300 m, passez sur le pont en pierre, prendre de suite à droite le chemin caladé qui remonte. Au champ de vignes, prenez à gauche. Passez devant le portail d'une maison. cette longue draille vous offre une belle vue. Continuez tout droit, traversez le pont en pierres, remontez le chemin caladé. Au croisement, prendre à droite.



2. La Croix de Pète l'Aoure : [Les Hautes Salelles 2.4 km, Vernon 5.9 km] Prenez sur votre gauche. Vous apercevez le château de Versas sur la droite.

- *Alternative* : Vous pouvez raccourcir votre balade de 2.6 km en continuant tout droit (vous arrivez au **5.**, Versas)

3. Les Conchis : [Versas 1.7 km, Tour de Brison 6.1 km] Au croisement, prendre à droite, puis à nouveau à droite direction Versas. Vous longez un champ de vignes.



4. La Devèze : [Tour de Brison 5.8 km, Rocles 11.6 km] Au croisement, tournez à droite. Vous longez des vignes avant de rentrer dans les pins. Poursuivez tout droit. Passez le hameau des Bouziges et continuez sur la



route, où vous arrivez à un croisement.



5.  **Versas** :  [*Sanilhac 5.7 km*] Remontez la route sur 150 m, puis le sentier à gauche qui vous mène derrière le château de Versas. A la route, prenez à droite et remontez. Longez la route pendant 200 m, puis prenez sur votre gauche, le chemin qui passe derrière la grande maison en pierres. Poursuivez sur le chemin. Ce chemin bordé de pins et de bruyères vous laisse entrevoir la Tour de Brison. Gardez le chemin sur votre droite, vous passez à côté de la croix du Planas depuis laquelle vous avez un beau point de vue sur l'Ardèche Méridionale. Au croisement, prendre tout droit.

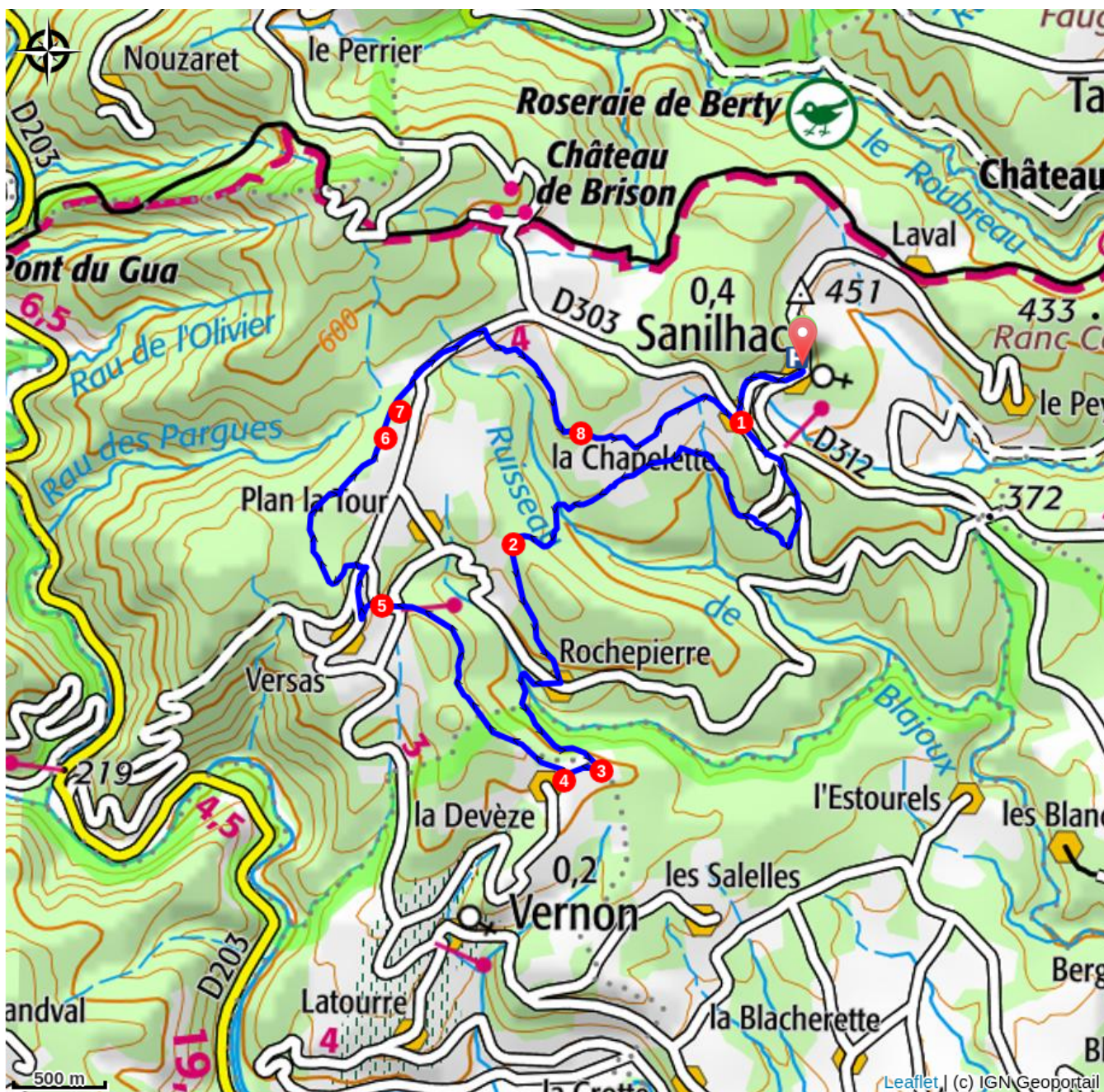
6.  **ND de Bonne Rencontre** :  [*Le Vaure 1.9 km, Rocher 3.5 km*]

7.  **Les Pargues** :  [*Sanilhac 3.9 km*]

8.  **Guillaume** :  [*Sanilhac 3.3 km*] Au croisement, suivez la route sur 500 m, puis engagez-vous sur le chemin à droite, passez la barrière, longez le pré et poursuivez sur la draille.

9.  **Les Colombières** :  [*Sanilhac 1.8 km*] Suivez la draille jusqu'au hameau de Mouraret. Suivre le balisage sur votre droite. Après les maisons, suivre le chemin sur la gauche.

10.  **La chapelette** :  [*Sanilhac 0.6 km*] Au croisement, reprenez le même parcours qu'au début de votre balade afin de regagner le parking.



Comment venir ?

Parking conseillé

Place de l'école, Sanilhac

Lieux de renseignement

Office de tourisme du Val de Ligne

tourisme@cc-valdeligne.fr

<http://www.tourisme-valdeligne.fr>