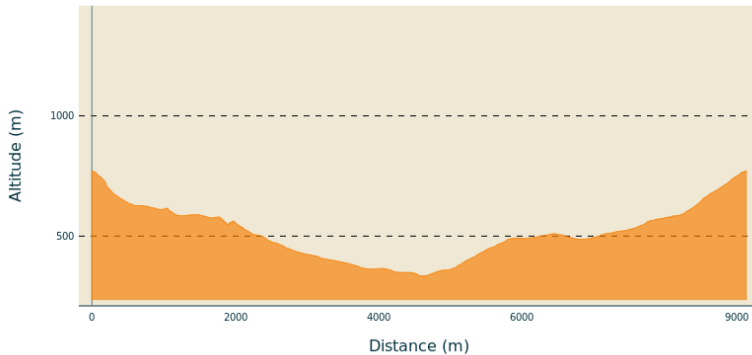


Circuit n°18 : La Tour de Brison

VAL DE LIGNE - SANILHAC

Profil altimétrique



Altitude min 334 m Altitude max 771 m

Infos pratiques

Pratique : À pied

Durée : 3 h 30

Longueur : 9.1 km

Dénivelé positif : 492 m

Difficulté : Moyen

Type : Boucle

Thèmes : Lac - Rivière - Cascade, Patrimoine historique et religieux, Sommet et points de vue

Itinéraire



Départ : Tour de Brison, Sanilhac



Arrivée : Tour de Brison, Sanilhac



Balisage :  GRP  PR



Communes : 1. SANILHAC 2. ROCLES 3. JOANNAS



Départ du parking de la Tour de Brison :   [*Le Loup du Perrier 1 km*] Passez au pied de la Tour puis descendez par le sentier rocailleux, duquel vous avez une belle vue sur le Tanargue.



1.  Le Collet de la Berle :  [*Le Loup du Perrier 0.5 km, Rocles 3.5 km*] Au croisement, quittez le GR de Pays et poursuivez sur main droite. Ce chemin ombragé vous mène sur une route que vous suivez sur quelques mètres sur votre gauche avant de rejoindre le carrefour.

2.  Le Loup du Perrier :  [*Rocles 5 km*] Poursuivez sur le sentier. Traversez Le Perrier en suivant la route sur la droite. A 350 m, avant la dernière maison, empruntez le chemin sur la gauche, puis descendez à travers les châtaigneraies jusqu'au hameau.

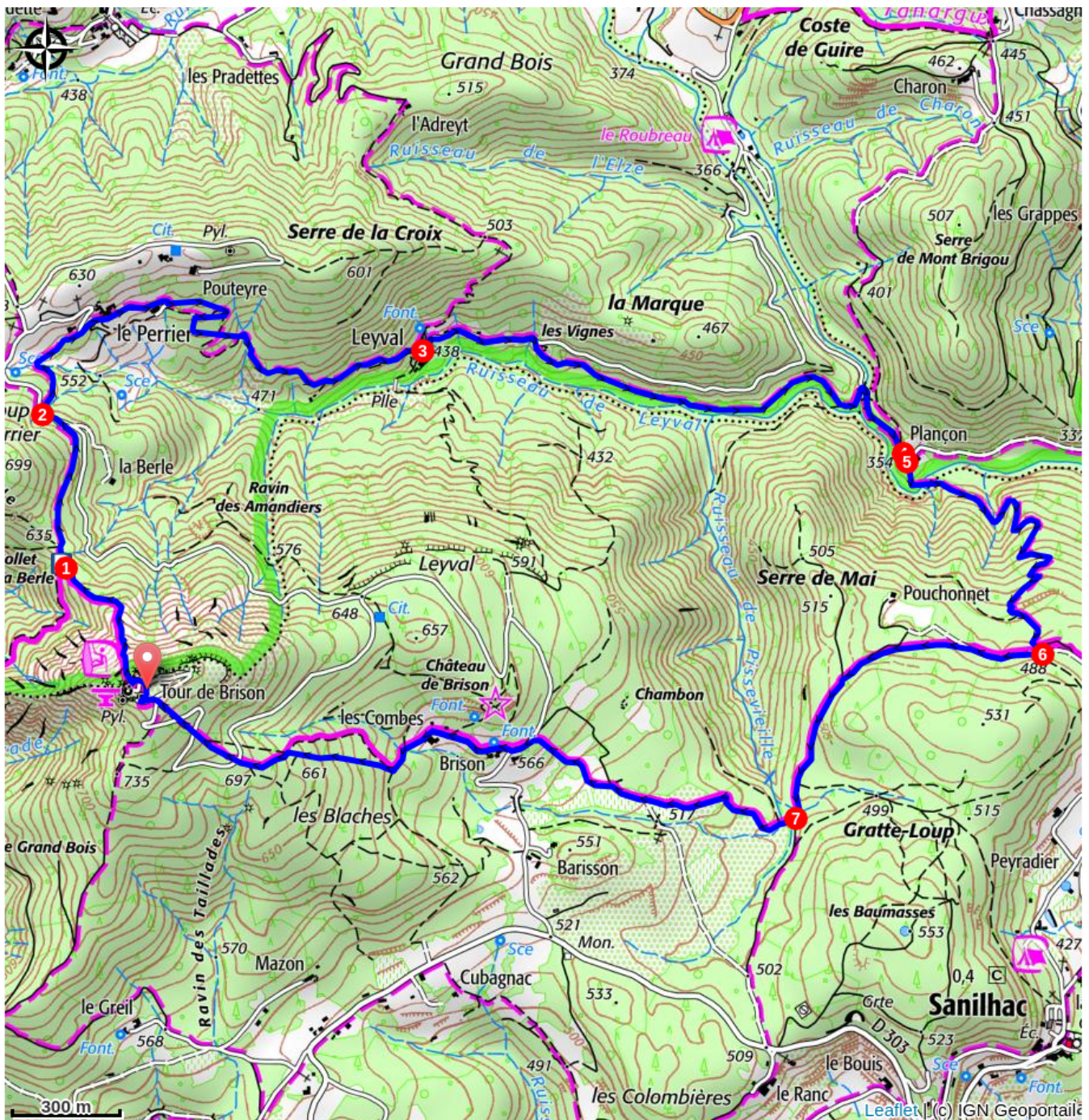
3.  Leyval :  [*Le Plançon 2 km, Joannas 5.2 km*] A 300 m, quittez la route et bifurquez à droite ; ce sentier très agréable longe le ruisseau de Leyval sur environ 1,2 km. Poursuivez sur la route à droite jusqu'au carrefour.

4 et 5.  Le Plançon :  [*Sanilhac 3.6 km*] Prenez le chemin sur la droite. Traversez la rivière du Roubreau (attention, c'est un passage à gué), puis remontez par le sentier ombragé.

6.  Pouchonnet :  [*Tour de Brison 3.5 km*] Tournez à droite ; vous êtes maintenant sur le GR de Pays du Tour du Tanargue. Suivez la piste ombragée de pins jusqu'au croisement.

7.  Pissevieille :  [*Tour de Brison 2.2 km*] Longez ensuite les vignes et gagnez le hameau de Brison. Traversez le hameau par la route, - vous pouvez entrevoir les ruines du château sur votre droite - puis poursuivez

à droite sur le chemin caillouteux. Ce sentier ombragé monte en direction de la Tour. Coupez la route plusieurs fois avant de regagner le parking.



! Recommandations

Attention, passage à guet au niveau du Plançon. Peut devenir infranchissable après de fortes pluies.

Comment venir ?

Parking conseillé

Tour de Brison, Sanilhac

i Lieux de renseignement

Office de tourisme du Val de Ligne

tourisme@cc-valdeligne.fr

<http://www.tourisme-valdeligne.fr>