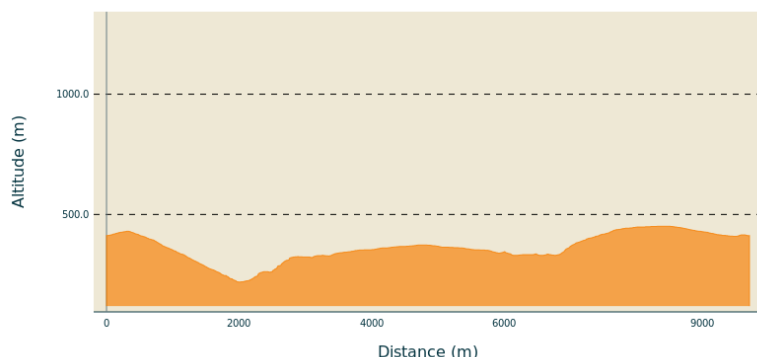


# Circuit n°20 : Sur les traces des Sarpes-Bruges

Val de Ligne

## Profil altimétrique



Altitude min 219 m Altitude max 451 m

## Infos pratiques

Pratique : À pied

Durée : 3 h 30

Longueur : 9.7 km

Dénivelé positif : 326 m

Difficulté : Moyen

Type : Boucle

Thèmes : Patrimoine historique et religieux

## Itinéraire

**Départ :** Parking des terrains de jeux, Tauriers

**Arrivée :** Parking des terrains de jeux, Tauriers

**Balisage :** GRP PR

Communes : 1. TAURIERS 2. LARGENTIÈRE



**Départ du parking des terrains de jeux :** Suivez sur la gauche direction le village. **[Largentière 4.1 km]**

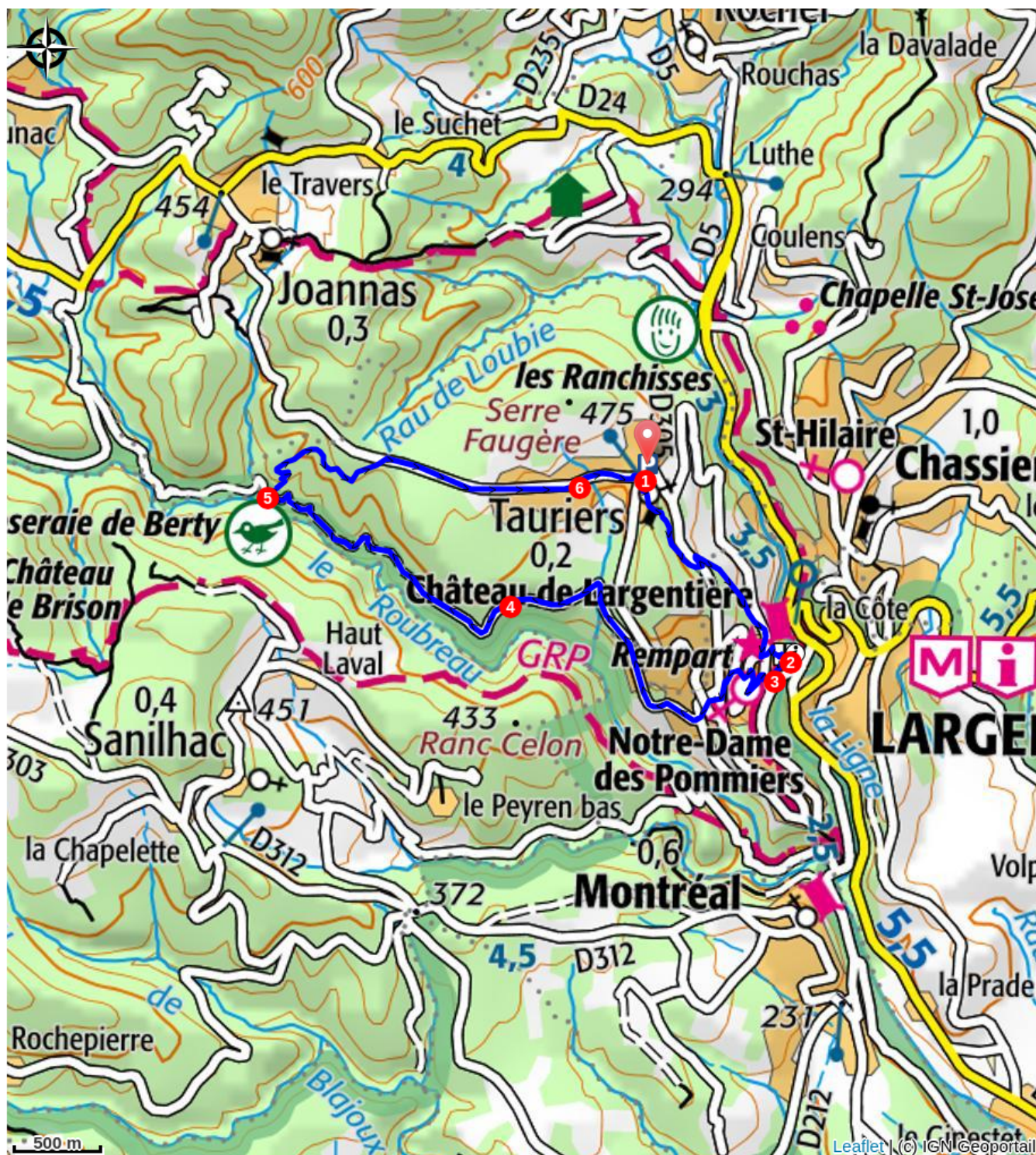
**1. Place des Sarpes-Bruges :** Passez sous le porche et derrière le château. Bifurquez sur le sentier qui descend à travers bois à gauche du cimetière, suivez la route 100 m sur la droite puis empruntez le chemin carrossable sur la gauche. Poursuivez sur la calade qui vous offre une vue sur Chassiers, Largentière et son église. Traversez la route et prenez la calade en longeant la maison ; descendez vers le centre ville en empruntant la montée des Marronniers puis la montée du Docteur Tourvieille.

**2.** Tournez à droite jusqu'à l'église.

**3.** A l'église, suivez : Contournez l'église puis montez la calade sur la gauche. En arrivant sur la route, prenez à droite, descendez sur 70 m puis prenez la calade sur la gauche. Rejoignez le pont du soleil. Empruntez la calade à droite du pont et poursuivez tout droit sur la route sur 2 km.

**4. Les Vers :** Au croisement, vous avez la possibilité de raccourcir le circuit en bifurquant sur la droite direction : Vous arriverez directement à l'étape 6. Sinon, poursuivez direction : **[Le Plançon 2.7 km, Joannas 5.9 km]**

5.  **Berty:**  [Tauriers 3.5 km] Le sentier monte à travers bois et rejoint la route. Tournez à droite et longez la route jusqu'au village de Tauriers que vous traversez pour rejoindre le parking.



### Comment venir ?

#### Accès routier

En venant de Largentière, suivre "Tauriers" en passant devant le lycée hôtelier. Le parking se situe dans la dernière épingle avant le village.

#### Parking conseillé

Parking de l'air de jeux, Prunet

 **Lieux de renseignement**

**Office de tourisme du Val de Ligne**

tourisme@cc-valdeligne.fr

Tel : 04 75 89 33 30

<http://www.tourisme-valdeligne.fr>