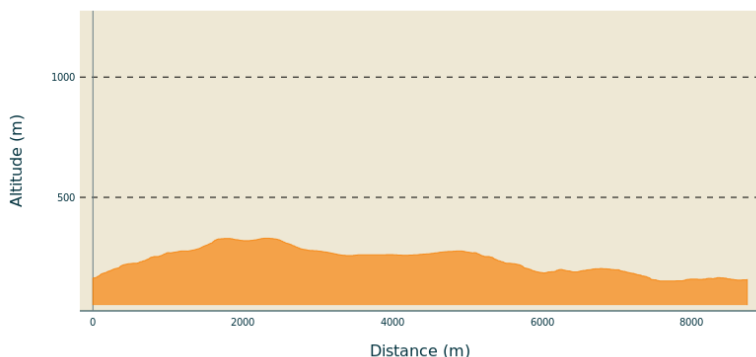


Circuit n°21 : Le sentier des Cades

VAL DE LIGNE - UZER

Profil altimétrique



Altitude min 152 m Altitude max 330 m

Infos pratiques

Pratique : À pied

Durée : 3 h 15

Longueur : 8.7 km

Dénivelé positif : 248 m

Difficulté : Moyen

Type : Boucle

Thèmes : Archéologie, Patrimoine historique et religieux, Sommet et points de vue

Itinéraire

Départ : Aire de loisirs, Uzer

Arrivée : Aire de loisirs, Uzer

Balisage : PR

Communes : 1. UZER

Départ de l'aire de loisirs : Empruntez le chemin qui monte à gauche de l'aire de loisirs.


1. **Les Blaches** : [La Drayette 1.2 km, Balazuc 5 km] Franchissez la voie verte et continuez à monter. Au croisement, tournez à droite.

2. **Les Blaches-Hautes** : [La Drayette 1 km, Balazuc 4.8 km] Ce sentier bordé de buis, vous offre une jolie vue sur la vallée de la Ligne et ses villages. Poursuivez sur le sentier à flanc de colline

3. **La Drayette** : [Chauzon par les crêtes 6.7 km] Au carrefour, prenez sur la droite. Après quelque minutes de montée, poursuivez sur le sentier tortueux à droite qui amène au point de vue du Ranc de la Bade. Revenez sur votre pas sur quelques mètres puis prenez à droite le sentier à flanc de colline. *Point de vue sur Uzer, Largentière, Chassiers, Montréal, Sanilhac, Tour de Brison, le Serre de Barre et le Mont Lozère. Vous arrivez ensuite au sommet, engagez vous sur la gauche, vous verrez à quelques mètres le dolmen de la Tombe du Géant, dont il ne reste que le socle.* Poursuivre sur la gauche, le chemin descend dans une combe.

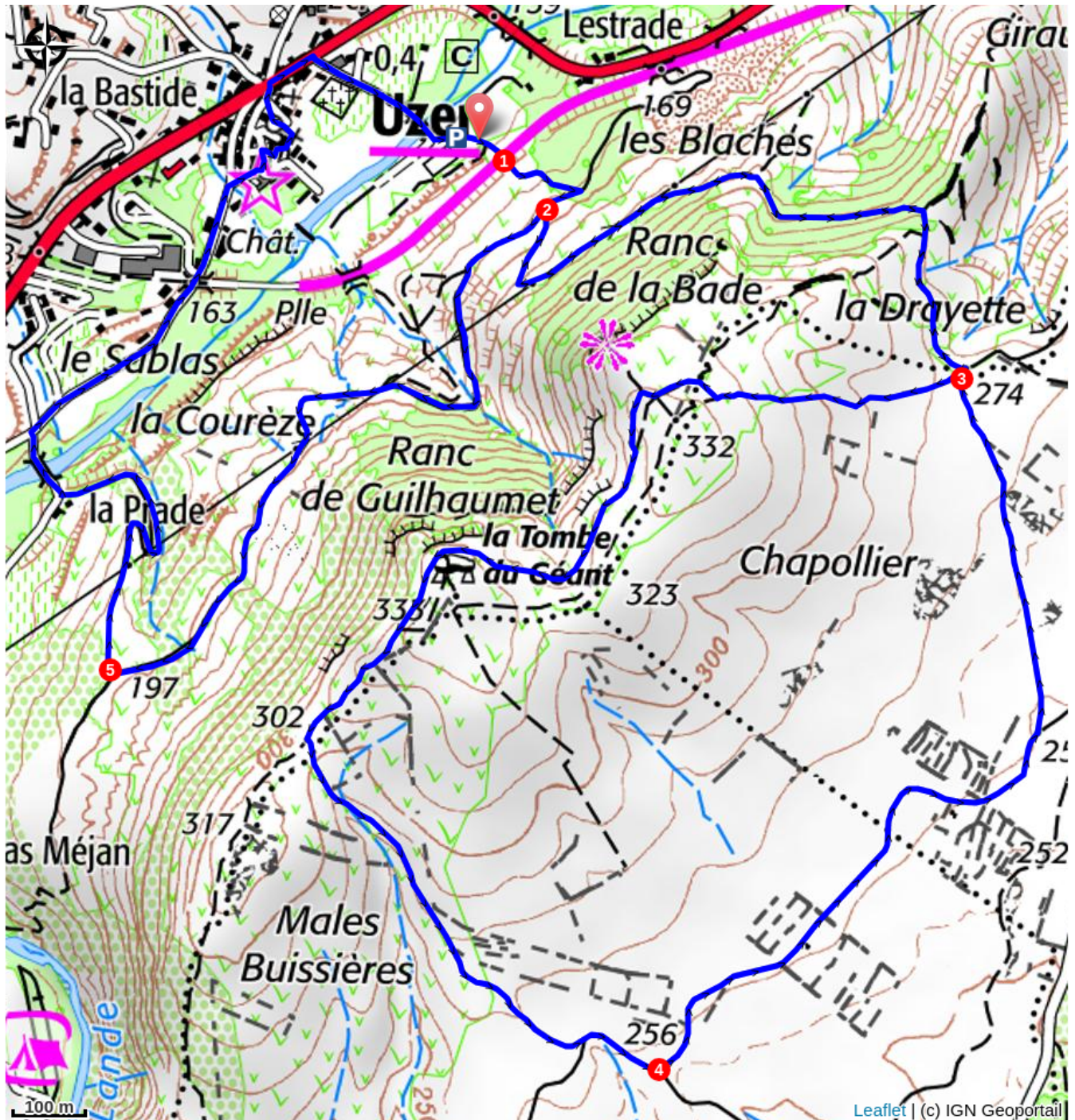
4. **Le Gras** : [La Drayette 1.4 km, Uzer 3.2 km] A l'embranchement, tournez à gauche. La draille traverse d'anciennes terrasses. A environ 800m, bifurquez sur la gauche et suivez la draille jusqu'au carrefour.

3. **La Drayette** : [Uzer 1.8 km] Reprenez le chemin sur la droite.

2.  **Les Blaches-Hautes** :  A l'embranchement, vous avez deux possibilités :

- Vous raccourcissez la balade en retournant sur vos pas direction **[Uzer 0.8 km]**
- Vous continuez la randonnée en tournant à gauche direction **[Uzer 2.6 km]**. Suivez le chemin à flanc de colline qui rejoint la route. Au croisement de La Prade Haute, prenez sur la droite, traversez la rivière et suivez la route sur la droite jusqu'au village. A l'entrée d'Uzer, continuez sur la droite, vous passez devant le château. Montez sur la place, descendez les escaliers sur la droite puis à gauche, passez sous le porche.

Tournez à gauche, vous passez devant l'église et rejoignez la D104. Reprenez sur votre droite sur 80 mètres puis tournez à droite pour rejoindre l'aire de loisirs.



Recommandations

Déconseillé en cas de fortes chaleurs. Peu d'ombre.

Comment venir ?

Accès routier

Dans Uzer, suivre "Aire de loisirs" et "Via Ardèche".

Parking conseillé

Aire de loisirs, Uzer

 **Lieux de renseignement**

Office de tourisme du Val de Ligne

tourisme@cc-valdeligne.fr

<http://www.tourisme-valdeligne.fr>