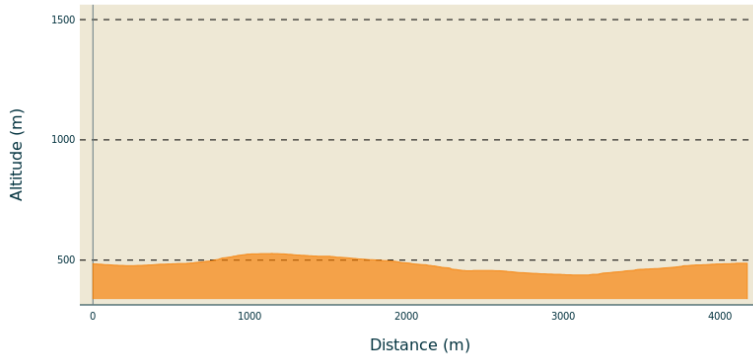


Les châteaux de Saint Alban d'Ay

Ardeche Grand Air - SAINT-ALBAN-D'AY

Profil altimétrique



Altitude min 438 m Altitude max 528 m

Infos pratiques

Pratique : À pied

Durée : 1 h

Longueur : 4.2 km

Dénivelé positif : 101 m

Difficulté : Facile

Type : Boucle

Thèmes : Patrimoine bâti











Itinéraire

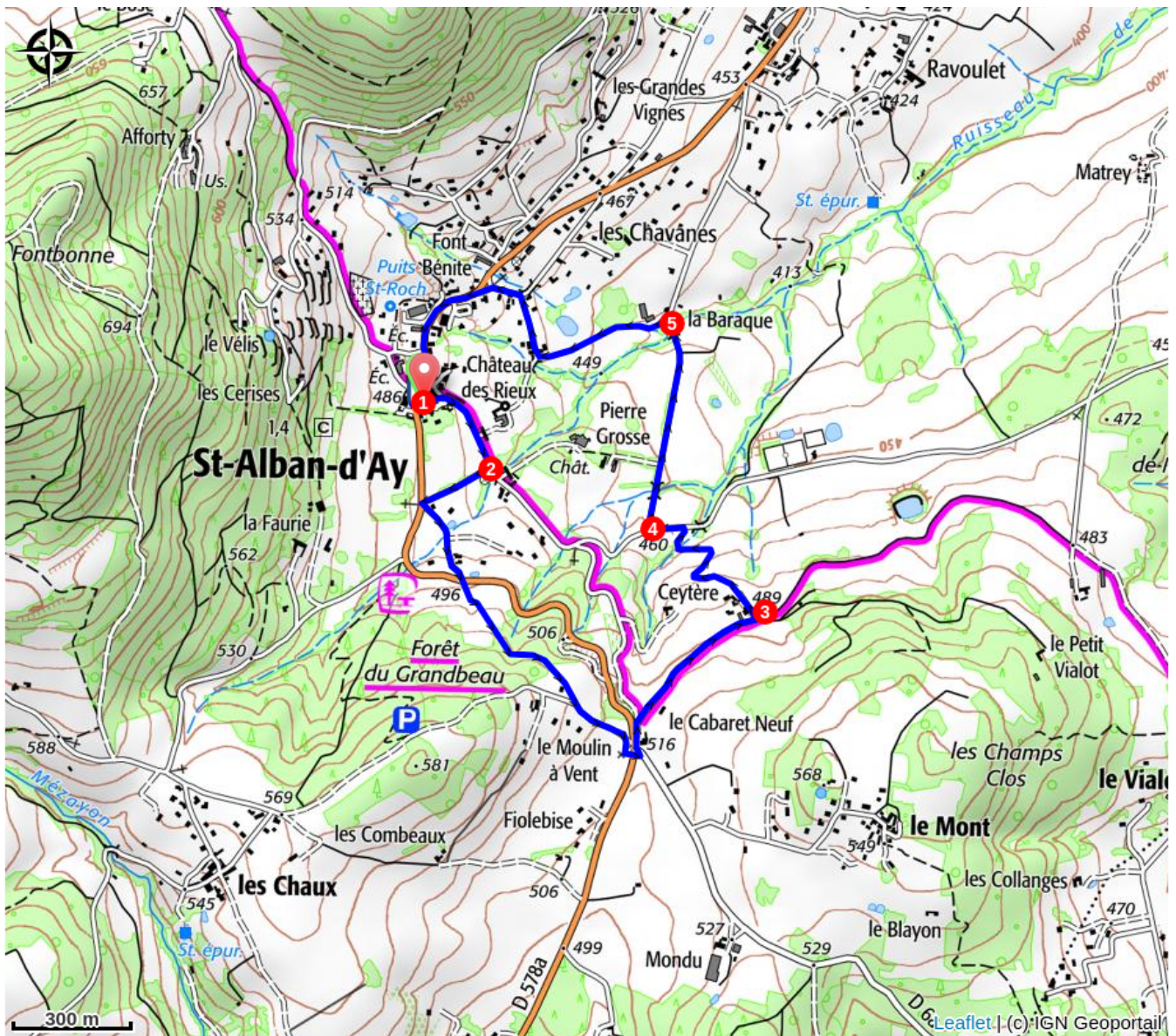
Départ : Panneau "info rando" à côté de l'église, Saint-Alban d'Ay

Arrivée : Point départ

Balisage :  GRP  PR

Communes : 1. SAINT-ALBAN-D'AY

1. Derrière l'église, descendez la route des Flachets en suivant le balisage jaune et rouge . En rejoignant **Les Guèzes**  vous apercevez sur votre gauche le Château des Rieux.
2. Tournez à droite et rejoignez ensuite **Ceytère**  par le PR  en passant par le **Moulin à vent**  et le **Cabaret neuf** . A partir du **Cabaret Neuf** suivre le GRP  jusqu'à **Ceytère**.
3. Passez le hameau de Ceytère et descendez à gauche le PR  jusqu'à la **Croix de Matrey** .
4. Pour rejoindre Saint Alban d'Ay, prenez la première route à droite . Vous longerez sur votre gauche, le Château de Pierregrosse.
5. A la ferme de la Baraque, tournez à gauche. Vous passerez par Font Bénite et rejoindrez le village de Saint Alban d'Ay.



Comment venir ?

Accès routier

Depuis Annonay rejoindre St Alban d'Ay par D578A.

Parking conseillé

Parking de l'église au centre du village

Lieux de renseignement

Office de tourisme Ardèche Grand Air - Lalouvesc

accueilvalday@ardechegrandair.com

Tel : 04 75 67 84 20

<http://www.ardechegrandair.com>